




OSMANIYE İL GELİŞİM PLANI

2019-2023



www.osmaniye.gov.tr



OSMANİYE İL GELİŞİM PLANI 2019 | 2023

OSMANİYE VALİLİĞİ

www.osmaniye.gov.tr





OSMANIYE

OSMANİYE İL GELİŞİM PLANI 2019 | 2023

www.osmaniye.gov.tr

Yayın Sahibi:

Osmaniye Valiliği

Yayına Hazırlayan:

Hüseyin ZAFER

Harun EVRAN

Bayram İNCE

Vahit CÖMERT

Danışman:

Prof. Dr. Selim COŞKUN

Dr. Öğr. Üyesi Samet EVCİ

Dr. Öğr. Üyesi Nazan ŞAK

Dr. Öğr. Üyesi Ahmet DOĞAN

Dr. Öğr. Üyesi Emine AYRANCI

Dr. Öğr. Üyesi Filiz GÜNEYSU ATASOY

Dr. Öğr. Üyesi Meryem Derya YEŞİLTAŞ

Arş. Gör. Ahmet BAĞRIACIK

Tasarım:

Ütopya Creative Agency

Fotoğraf:

Murat ANIL

Adem UÇAN

Basım Yılı:

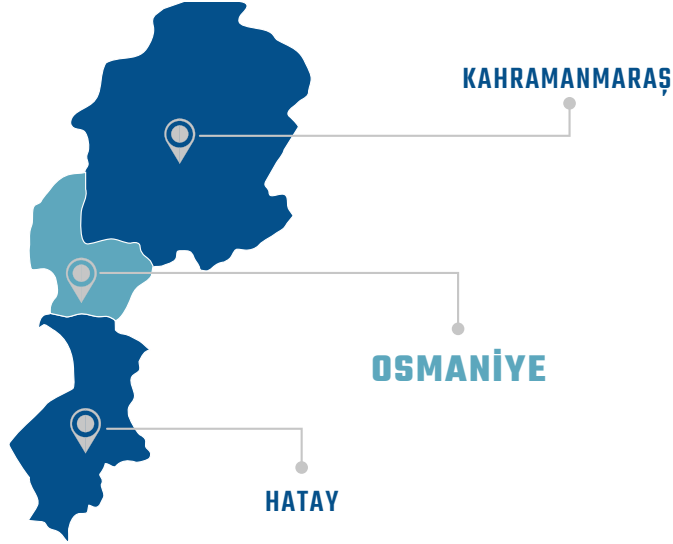
Ankara, 2019 1. Basım



Bu plan, Osmaniye Korkut Ata Üniversitesi ve Doğu Akdeniz Kalkınma Ajansı'nın katkılarıyla Osmaniye Valiliği tarafından hazırlanmıştır.

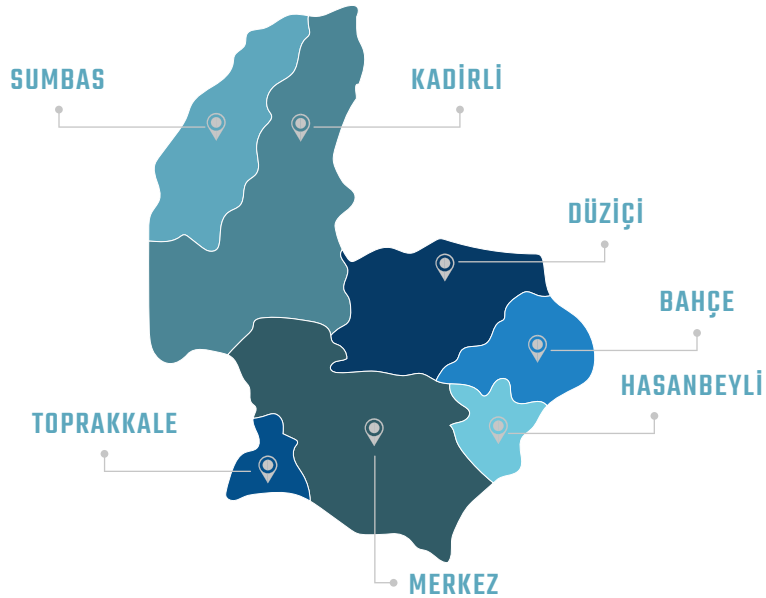
TR63 BÖLGE HARİTASI

www.osmaniye.gov.tr



Dünyadaki çok kültürlülüğün, çok sesliliğin, bir anlamda uygarlığın doğduğu yer olarak kabul edilen TR63 Bölgesi, sahip olduğu kültürel miras ve ekonomik zenginlikler nedeniyle tarihin her döneminde ilgi odağı olmuştur. Bölge, coğrafi konumu ve sosyoekonomik yapısı itibarıyla ulusal ve uluslararası ölçekte stratejik bir konuma sahiptir.

OSMANİYE HARİTASI







OSMANİYE |
ANTİK CASTABALA KENTİ



“Osmaniye Kasabasını ve buranın halkını ziyaret edebildiğimden çok memnun oldum.
Halkın gösterdiği kalbî ve samimî tezahürattan fevkalâde mütehasşım.
Bu güzel kalpli mert insanlar arasında daha ziyade kalmak saadeti için ayrıca fırsat arayacağım.”

MUSTAFA KEMAL ATATÜRK
Türkiye Cumhuriyeti Kurucusu



“Biz büyük ve güçlü Türkiye yolunda yürümeye devam edeceğiz. Hedeflerimize ulaşmak için daha çok çalışacak, daha çok yatırım yapacak, daha çok üretecek, daha çok istihdam sağlayacak, daha çok ihraç edecek, vâhâsıl daha büyük adımlar atacağız.”

RECEP TAYYİP ERDOĞAN
Türkiye Cumhuriyeti Cumhurbaşkanı



▲ **SUNUŞ**

Tarihî geçmişinin derinliği ve zenginliği yanında; kültürel değerleri, toprak ve su kaynakları, üniversitesi, ulaştırma alanında güçlenen konumu, tarım, hayvancılık, kaplıca ve kentsel altyapıları, huzur ve güven ortamı Osmaniye'yi bulunduğu bölgede cazibe merkezi yapan önemli özellikleridir.

Osmaniye'nin sahip olduğu potansiyelleri en iyi şekilde değerlendirerek çok sektörlü, dengeli ve sürdürülebilir kalkınmayı ve gelişmeyi sağlamak her zaman temel hedefimiz olmuştur. Bu hedefimize ulaşmak için kamu kurum ve kuruluşları, belediyeler, üniversite, sivil toplum kuruluşları, meslek odaları ve özel sektör ile iş birliği içinde çalışmalarımızı sürdürmekteyiz.

Osmaniye'nin gelişmiş illerle arasındaki gelişmişlik farkının azaltılması ve gelişmişlik düzeyinin yükseltilebilmesi için gereken stratejilerin belirlenmesi, ilin büyüme potansiyelinin ve öncelik taşıyan konularının saptanması ve böylece ildeki kaynakların kısa, orta ve uzun vadede rasyonel kullanımının sağlanması amacıyla 2019 yılında Valiliğimizce Osmaniye İl Gelişim Planı [2019-2023] çalışmaları başlatılmıştır. Bu kapsamda ilin mevcut durum analizinden yola çıkılarak geleceğin Osmaniye'si için stratejik amaçlar ve bu amaçları gerçekleştirmeye yönelik hedefler belirlenmiştir. Bu süreçte, planın tüm Osmaniye'nin üzerinde uzlaştığı ortak hedef ve özelemleri yansıtmalarını sağlamak, planın uygulanması sırasındaki gelişmeleri gözlemek ve Osmaniye ile ilgili sürekli ve kalıcı düşünce ve fikirler üretmek üzere kamu kurumları ve sivil toplum örgütlerinin katılımıyla "Osmaniye İl Gelişim Planı Çalışma Grubu" oluşturulmuştur. Çalışma grupları, Osmaniye'nin en üst düzey ve kapsamlı danışma ve katılım platformu olmuştur.

İlimizin 2023 hedeflerine ulaşılmasına aracılık edecek olan Osmaniye İl Gelişim Planı'nın; hazırlanması sürecinde emeği geçen tüm kamu kurum ve kuruluşlarının en üst amirlerine ve personeline, sivil toplum örgütlerine ve tüm Osmaniyelilere teşekkür eder; planın ilimiz için hayırlı olmasını dilerim.

ÖMER FARUK COŞKUN
OSMANİYE VALİLİSİ

İÇİNDEKİLER

SUNUŞ	13
İÇİNDEKİLER	14
01. GİRİŞ	26
1.1. YASAL DAYANAK	27
1.2. AMAÇ	27
1.3. KAPSAM	28
1.4. YÖNTEM	29
1.5. İL GELİŞİM PLANIN İÇERİĞİ	31
02. İLİN MEVCUT DURUMU	34
2.1. TARİHÇE	34
2.1. COĞRAFİ YAPI	36
2.2.1. İlin Topoğrafyası	36
2.2.2. İklimi	36
2.2.3. Bitki Örtüsü	37
2.2.4. Başlıca Akarsuları	38
2.2.5. Başlıca Baraj ve Göletleri	40
2.3. İDARİ YAPI	42
2.3.1. Genel İdare	45
2.3.2. Mahalli İdareler	46
2.3.2.1. İl Özel İdaresi	46
2.3.2.2. Belediyeler	46
2.3.2.3. Köyler	48
2.4. SOSYAL YAPI	51
2.4.1. Demografik Yapı, Nüfus ve İnsan Kaynakları	51
2.4.2. Eğitim Hizmetleri	55
2.4.2.1. Temel Eğitim ve Orta Öğretim	56
2.4.2.1.1. Okul ve Derslik Sayıları	56
2.4.2.1.2. Öğretmen ve Öğrenci Sayıları	57
2.4.2.1.3. İstatistikî Eğitim Verileri	58
2.4.2.1.4. Özel Öğretim Kurumları	58
2.4.2.1.5. Yatılı Bölge Okulları	58
2.4.2.2. Yüksek Öğretim	60
2.4.2.2.1. Birimler ve Öğrenci Sayıları	62

2.4.3. Eğitim Hizmetleri GZFT Analizi	64
2.4.4. Sağlık Hizmetleri	66
2.4.4.1. Sağlık Kurumları	66
2.4.4.2. Görevli Sağlık Personeli	67
2.4.4.3. Sağlık İstatistikleri	67
2.4.4.4. Ambulans ve Acil Sağlık Hizmetleri	70
2.4.4.5. Acil Sağlık Hizmetleri Çalışmaları	70
2.4.4.6. Diyaliz Merkezleri Cihaz Sayısı	70
2.4.4.7. Organ ve Doku Bađışı	72
2.4.4.8. Özel Sağlık Kuruluşları	72
2.4.5. Sağlık Hizmetleri GZFT Analizi	73
2.4.6. Sosyal Hizmetler	74
2.4.6.1. Sosyal ve Ekonomik Destekler	74
2.4.6.2. Koruyucu Aile Hizmetleri	75
2.4.6.3. Evlat Edindirme Hizmetleri	75
2.4.6.4. Şehitlerimiz ve Gazilerimiz	76
2.4.6.5. Engelli Evde Bakım Hizmetleri	77
2.4.6.6. Yaşlılara Yönelik Hizmetler	77
2.4.6.7. Sosyal Yardımlar	78
2.4.7. Sosyal Güvenlik	79
2.4.8. İstihdam	80
2.4.9. Sosyal Hizmetler GZFT Analizi	83
2.4.10. Gençlik ve Spor Hizmetleri	84
2.4.10.1. Spor Kulüpleri ve Lisanslı Sporcu İstatistikleri	84
2.4.10.2. Spor Tesisleri [Mülkiyeti GSGM'ye Ait Spor Tesisleri]	86
2.4.11. Gençlik ve Spor Hizmetleri GZFT Analizi	87
2.4.12. Kültür ve Turizm	88
2.4.12.1. Mevcut Durum	89
2.4.12.2. Ziyaretçi Sayıları	90
2.4.12.3. Turizm Varlıkları	92
2.4.12.4. Osmaniye'deki Müzeler ve Ören Yerleri	96
2.4.13. Kültür ve Turizm GZFT Analizi	99
2.5. EKONOMİK YAPI	100
2.5.1. İlin Sosyo-Ekonomisi	100
2.5.1.1. Yıllar İtibariyle GSYH [Bin TL]	100
2.5.1.2. Yıllar İtibariyle Kişi Başı GSYH	100

2.5.1.3. Sektörlerin GSYİH İçerisindeki Payı	102
2.5.1.4. İthalat-İhracat	103
2.5.1.5. Yatırım Destek ve Teşvik Uygulamaları	104
2.5.2. Sanayi	106
2.5.2.1. Sanayinin Gelişimi	106
2.5.2.2. Osmaniye Organize Sanayi Bölgesi	108
2.5.2.3. Kadirli Organize Sanayi Bölgesi	108
2.5.2.4. Küçük Sanayi Siteleri	108
2.5.3. Ticaret	110
2.5.4. Madencilik	110
2.5.5. Sanayi ve Ticaret GZFT Analizi	111
2.5.6. Tarım ve Hayvancılık	112
2.5.6.1. Bitkisel Üretim	112
2.5.6.2. Hayvansal Üretim	120
2.5.7. Orman ve Su	122
2.5.7.1. Orman Varlığı	122
2.5.7.2. Endemik Bitkiler	122
2.5.7.3. Sulanabilir Alanlar	124
2.5.8. Tarım ve Orman GZFT Analizi	126
2.5.9. Kentsel Altyapı	132
2.5.9.1. Ulaşım	132
2.5.9.2. Haberleşme	132
2.5.9.3. Enerji	134
2.5.10. Kentleşme ve Çevre GZFT Analizi	138
2.5.11. Ulaştırma Hizmetleri GZFT Analizi	139
2.5.12. Kırsal Altyapı	140
2.5.12.1. Köy Yolları	140
2.5.12.2. İçme Suyu	142
2.5.13. Kırsal Altyapı GZFT Analizi	143
03. GELECEĞE YÖNELİM	146
3.1. Vizyon, Misyon ve Temel Değerler	146
3.3.1. Misyon	148
3.1.2. Vizyon	148
3.1.3. Temel Değerler	149
3.2. İlin Genel GZFT Analizi	150
3.3. İlin Gelişim Alanları ve Bu Alanlara İlişkin Amaç, Hedef, Strateji ve Performans Göstergeleri	152

3.3.1. Gelişim Alanı 1: Kırsal ve Kentsel Altyapının Geliştirilmesi	154
3.1.1. Amaç	155
3.3.1.2. Hedef 1.1.	156
3.3.1.3. Stratejiler	156
3.3.1.4. Gösterge	156
3.3.1.5. Hedef 1.2.	157
3.3.1.6. Stratejiler	157
3.3.1.7. Gösterge	157
3.3.1.8. Hedef 1.3.	158
3.3.1.9. Stratejiler	158
3.3.1.10. Performans Göstergeleri	159
3.3.2. Gelişim Alanı 2: Sosyal Yapının Geliştirilmesi	160
3.3.2.1. Amaç	161
3.3.2.2. Hedef 2.1.	162
3.3.2.3. Stratejiler	162
3.3.2.4. Performans Göstergeleri	163
3.3.2.5. Hedef 2.2.	164
3.3.2.6. Stratejiler	164
3.3.2.7. Performans Göstergeleri	165
3.3.2.8. Hedef 2.3.	166
3.3.2.9. Stratejiler	166
3.3.2.10. Performans Göstergeleri	167
3.3.2.11. Hedef 2.4.	168
3.3.2.12. Stratejiler	168
3.3.2.13. Performans Göstergeleri	169
3.3.3. GELİŞİM ALANI 3: EKONOMİK YAPININ GELİŞTİRİLMESİ	170
3.3.3.1. Amaç	171
3.3.3.2. Hedef 3.1.	172
3.3.3.3. Stratejiler	172
3.3.3.4. Performans Göstergeleri	173
3.3.3.5. Hedef 3.2.	174
3.3.3.6. Stratejiler	174
3.3.3.7. Performans Göstergeleri	175
3.3.3.8. Hedef 3.3.	176
3.3.3.9. Stratejiler	176
3.3.3.10. Performans Göstergesi	177

04. İZLEME VE DEĞERLENDİRME	178
KAYNAKÇA	179
Ek-1 İl Gelişim Planı Üst Kurulu	180
Ek-2 İl Gelişim Planı Hazırlama Ekibi	181
Ek-3 İl Gelişim Planı Koordinasyon Ekibi	182
Ek-4 İl Gelişim Planı Çalışma Grupları	183
Ek-5 İl Gelişim Planı Danışma Ekibi	189



OSMANIYE |
DUMANLI YAYLASI

TABLolar LİSTESİ

Tablo 1. Osmaniye İli Meteoroloji Verileri	36
Tablo 2. Osmaniye İli Başlıca Baraj ve Göletleri	40
Tablo 3. Osmaniye İli İlçe, Belde Köy ve Mahalle Sayıları	46
Tablo 4. Osmaniye İli İlçe ve Belde Belediyeleri	47
Tablo 5. Osmaniye İli Köy Sayısı ve Köy Nüfusu	48
Tablo 6. Osmaniye İli Yıllara Göre Nüfusu [2008-2019]	51
Tablo 7. Osmaniye İli Yıllara Göre Nüfus Artış Hızı (2008-2018)	52
Tablo 8. Osmaniye İli 2019 Yılı İlçe Nüfus Verileri	54
Tablo 9. Osmaniye İli Yıllara Göre Okul ve Derslik Sayıları [2015-2019]	56
Tablo 10. Osmaniye İli Yıllara Göre Öğretmen ve Öğrenci Sayıları [2015-2019]	57
Tablo 11. Osmaniye İline ait Genel Eğitim İstatistikleri [2015-2019]	58
Tablo 12. Özel Eğitim Kurumları Sayısı ve İlçelere Göre Dağılımı	58
Tablo 13. Osmaniye İli Yatılı Bölge Okulları ve Pansiyon Kapasite Sayıları	58
Tablo 14. Osmaniye Korkut Ata Üniversitesi Fakülte ve Öğrenci Sayıları	62
Tablo 15. Osmaniye Korkut Ata Üniversitesi Meslek Yüksek Okulları ve Öğrenci Sayıları	63
Tablo 16. Osmaniye Korkut Ata Üniversitesi Yüksekokullar ve Öğrenci Sayıları	63
Tablo 17. Osmaniye Korkut Ata Üniversitesi Enstitü ve Öğrenci Sayıları	63
Tablo 18. Eğitim Hizmetleri GZFT Analizi	64
Tablo 19. Osmaniye İl Genel Sağlık Kuruluşlarının Sayısı	66
Tablo 20. Osmaniye İli Sağlık Personel Durumu	67
Tablo 21. Osmaniye İli Genel Sağlık İstatistikleri	67
Tablo 22. Osmaniye İli Ambulans ve Acil Sağlık Hizmetleri İstatistikleri	70
Tablo 23. Osmaniye İli 112 Yardım Hizmetleri İstatistikleri	70
Tablo 24. Osmaniye İli Diyaliz Merkezi Sayıları	70
Tablo 25. Osmaniye İli Organ ve Doku Bağışı	72
Tablo 26. Osmaniye İli Özel Sağlık Kuruluşları Sayısı	72
Tablo 27. Sağlık Hizmetleri GZFT Analizi	73
Tablo 28. Osmaniye İli Sosyal Ekonomik Destek İstatistikleri [2014-2019]	74
Tablo 29. Osmaniye İli Koruyucu Aile Hizmetleri İstatistikleri [2014-2019]	75
Tablo 30. Osmaniye İli Evlat Edindirme Hizmetinden Yararlanan Aile ve Evlat Edinen Çocuk Sayıları	75
Tablo 31. Osmaniye İli Şehit ve Gazi Sayıları	76
Tablo 32. Osmaniye İli Evde Bakım Hizmeti İlçelere Göre Dağılım	77

Tablo 33. Osmaniye ili Huzurevi İstatistikleri (2017-2019)	77
Tablo 34. Osmaniye İl Genelinde Sosyal Yardımlaşma ve Dayanışma Vakıflarınca Yardım Yapılan Kişi Sayısı	78
Tablo 35. Osmaniye İl Genelinde Sosyal Yardımlaşma ve Dayanışma Vakıflarınca Yardım Yapılan Kişilerin İlçelere Göre Dağılımı	78
Tablo 36. Osmaniye İli Sosyal Güvenlik İstatistikleri	79
Tablo 37. Osmaniye İli Temel İstihdam İstatistikleri	82
Tablo 38. Sosyal Hizmetler GZFT Analizi	83
Tablo 39. Osmaniye İl Geneli Mevcut Spor Tesisleri	86
Tablo 40. Gençlik ve Spor Hizmetleri SWOT Analizi	87
Tablo 41. Osmaniye İli Kültür ve Turizm İstatistikleri	90
Tablo 42. Kültür ve Turizm GZFT Analizi	99
Tablo 43. Osmaniye İli Yıllar İtibarıyla Kişi Başı GSYH [2013-2017]	100
Tablo 44. Osmaniye İlinde Sektörlerin GSYİH İçerisindeki Payı	102
Tablo 45. Osmaniye İli İthalat ve İhracat Verileri [2014-2018]	102
Tablo 46. Osmaniye İli Yatırım Teşvik İstatistikleri [2001-2018]	104
Tablo 47. Osmaniye İli Sektörlere Göre Yatırım Teşvik İstatistikleri [2001-2018]	105
Tablo 48. Osmaniye İli KOSGEB İstatistikleri [2014-2018]	105
Tablo 49. Osmaniye İli Sanayi Tesislerinin İlçelere Göre Dağılımı	109
Tablo 50. Osmaniye İlinde Bulunan Oda, Borsa ve Şirket Sayıları	109
Tablo 51. Sanayi ve Teknoloji GZFT Analizi	111
Tablo 52. Osmaniye İli Tarım Alanı Türleri ve Miktarları	112
Tablo 53. Osmaniye İli Bitkisel Üretim Geliri	112
Tablo 54. Osmaniye İli Tarla Ürünleri Verim ve Üretim Değerleri	114
Tablo 55. Osmaniye İli Sebze Ürünleri Verim ve Üretim Değerleri	115
Tablo 56. Osmaniye İli Meyve Ürünleri Verim ve Üretim Değerleri	118
Tablo 57. Osmaniye İli Hayvansal Üretim Gelirleri	120
Tablo 58. Osmaniye İli Mevcut Hayvan Sayısı	120
Tablo 59. Osmaniye İli Orman Varlığı	122
Tablo 60. Osmaniye İli Baraj Doluluk Oranları	124
Tablo 61. Osmaniye İli Sulanabilir Arazi Miktarı ve İlçelere Göre Dağılımı	124
Tablo 62. Tarım ve Orman GZFT Analizi	126
Tablo 63. Osmaniye İli Mevcut Ulaşım Ağı Durumu	132
Tablo 64. Osmaniye İli BTK İstatistikleri	133
Tablo 65. Osmaniye İli Enerji Tüketim İstatistikleri [2015-2018]	135

Tablo 66. Osmaniye İli Enerji Santralleri ve Üretim Değerleri	135
Tablo 67. Osmaniye İli Biokütle Enerji Potansiyeli	136
Tablo 68. Osmaniye İli Hidroelektrik Enerji Potansiyeli	136
Tablo 69. Kentleşme ve Çevre GZFT Analizi	138
Tablo 70. Ulaştırma Hizmetleri GZFT Analizi	139
Tablo 71. Osmaniye İli Köy Yolları Mevcut Durumu	142
Tablo 72. Osmaniye İli Köy İçme Suyu Mevcut Durumu	142
Tablo 73. Kırsal Altyapı GZFT Analizi	143

ŞEKİLLER DİZİNİ

Şekil 1. Osmaniye İli Yıllara Göre Nüfus Artış Grafiği	51
Şekil 2. Osmaniye İli Yıllara Göre Nüfus Artış Hızı Grafiği [2008-2018]	52
Şekil 3. Osmaniye İli Nüfus Yaş Pramidi	54

HARİTALAR LİSTESİ

Harita 1. Osmaniye İdari Haritası	45
Harita 2. Osmaniye İli Tarım Ürünleri Haritası	112



OSMANİYE |
DÜZİÇİ KARASU ŞELALESİ

GİRİŞ





01

01. 1. YASAL DAYANAK

01. 2. AMAÇ

01. 3. KAPSAM

01. 4. YÖNTEM

01. 5. İL GELİŞİM PLANININ İÇERİĞİ

01. GİRİŞ

Cumhurbaşkanlığı Hükümet Sistemi ile beraber; ülkemizin kalkınma vizyonu ortaya koyularak milletimizin temel değerlerini ve beklentilerini karşılayan, ülkemizin uluslararası konumunu yükselten ve halkımızın refahını artırmayı temel alan bir perspektif geliştirilmiştir.

Belirlenen bu perspektife paralel kamunun, sosyal ve ekonomik hayattaki rolünde değişimler yaşanmaya başlanmıştır; kamu hizmetlerinin çeşitlenmesi, hızla artan nüfus, şehirleşme sorunları, ekonomik faaliyetlerin çeşitlenmesi, sosyal ve kültürel hayatta yaşanan hızlı değişim, sürdürülebilir ve çevreye dost yönetim anlayışı talebi kamu yöneticileri üzerinde önemli bir baskı oluşturmuştur.

İldeki beşerî sermayenin gelişimine, sanayinin büyümesine, kent güvenliğine katkı verebilecek, etkili bir kamu yönetimi için şeffaf ve hesap verebilir, ilin ihtiyaç ve beklentilerine göre hızlı karar alabilen ve bu kararlara ilişkin sürece kamudaki diğer paydaşlarla birlikte hizmet alan vatandaşları da dâhil etmeyi mümkün kılan iyi yönetim uygulamalarının geliştirilmesi önem arz etmektedir.

Bununla birlikte ülkemizde, gerek kırsal ve kentsel yerleşim birimleri, gerekse bölgeler arasındaki sosyo-ekonomik gelişmişlik farklarının mevcut imkânlar ile giderilmesinde problemler ile karşılaşmaktadır. Bölgeler arası yaşanan gelişmişlik farklarının azaltılması ve illerin kalkınmasına yönelik geliştirilen tedbirler, bütüncül bir anlayış ile ele alınmak zorundadır. Bu noktada illerin potansiyellerini açığa çıkartacak, il genelinde her kesimin aynı makro sorunların çözümüne odaklanacağı, bir plan ve program çerçevesinde sorunların çözümüne yönelik politikalar geliştireceği bir ortak plana ihtiyaç duyulmuştur.

Bu kapsamda Osmaniye ili için yeni bir dil yeni bir anlayış çerçevesinde, kapsamlı, çok boyutlu ve ülkemizin 2023 hedefleri ile uyumlu bir gelişim planı hazırlamak ve Osmaniye'nin 2023 Vizyonunu ortaya koymak zorunluluğu belirlemiştir.

2023 Vizyon hedeflerine istikrarlı bir şekilde ulaşmak için kapsamlı bir planlama, projelendirme ve uygulama sürecine ihtiyaç duyulmuştur. Bu ihtiyacın giderilmesi ise ancak bütün kamu kurum ve kuruluşların koordineli çalışmaları ile mümkün olacağından hareketle "Osmaniye İl Gelişim Planı" fikri geliştirilmiştir

İl Gelişim Planı, kurumlarımızın 2023 hedeflerini ortaya koymalarının yanı sıra; bu hedeflere ulaşmak için izleyeceği ve uygulayacağı temel stratejileri, ulaşılmak istenen sosyal ve ekonomik hedefleri ülke ve bölge stratejilerine uyumlu bir şekilde belirlemektedir.

Hazırlanan plan ile Osmaniye ile ilgili temel verileri, ilimizin potansiyelini, ortaya koyarak, ilin güçlü ve zayıf yönleri ile fırsat ve tehditleri, ilin genel vizyonunu ve bu vizyonu gerçekleştirmeye yönelik stratejilerini tüm boyutlarıyla ele almaktadır.

İl Gelişim Planı ile birlikte kamu idarelerinin misyon ve vizyonlarını oluşturmalarını, stratejik amaçlar ve ölçülebilir hedefler belirlemelerini, performanslarını önceden belirlenmiş olan göstergeler doğrultusunda ölçmelerini, bu sürecin izleme ve değerlendirilmesini yapmaları sağlanacaktır.

İlimizde, alanında ilk defa hazırlanma özelliği olan ve Osmaniye'nin 2023 yılı vizyonunu ortaya koymayı ve ilin kalkınmasına ivme kazandırmayı amaç edinen İl Gelişim Planı Osmaniye Valiliği ve Osmaniye Korkut Ata Üniversitesinin iş birliğinde Valiliğimiz ve Üniversitemizde oluşturulan bir ekip tarafından katılımcı bir yaklaşımla hazırlanmıştır.

Çok boyutlu ve gerçekçi bir yaklaşımla hazırlanan İl Gelişim Planı kamu hizmetlerinde vatandaş odaklı, verimliliği ve etkinliği esas alan bir perspektif ile kaynakların rasyonel kullanımı ve ilin kalkınmasına önemli katkılar sağlayacaktır.

1. 1. YASAL DAYANAK

İl Gelişim Planı Osmaniye Valiliği İl Planlama ve Koordinasyon Müdürlüğü'nün 12.02.2019 tarih ve 65208734-000-2212 [2019/1] sayılı Genelgesine dayanılarak hazırlanmıştır. İl Gelişim Planı hazırlanırken Onuncu ve On Birinci Kalkınma Planı ile DOĞAKA TR 63 Bölge Planında ortaya konulan politikalar, amaçlar ve stratejiler ile uyumlu olmasına dikkat edilmiştir. Onuncu kalkınma planının [2014-2018] Kamuda stratejik yönetim ile ilgili [362. madde] bölümünde "Kamuda stratejik yönetimin uygulama etkinliğinin artırılması ve hesap verebilirlik" anlayışının, planlamadan izleme ve değerlendirmeye kadar yönetim döngüsünün tüm aşamalarında hayata geçirilmesi temel amaçtır.

Bu amaç doğrultusunda kamu hizmetlerinin hız ve kalitesinin artırılması ile katılımcılık, şeffaflık ve vatandaş memnuniyetinin sağlanması temel ilkelere "Yerde Kurumsal Kapasitenin Güçlendirilmesi" başlıklı Öncelikli Dönüşüm Programında yer alan "önceliklerin isabetli belirlenmesi, uygulamada kalitenin ve kaynak kullanımında verimliliğin artırılması ve kalkınma çabalarının güçlendirilmesi için yerel düzeyde kurumsal kapasitenin, katılımcılığın ve yönetişimin geliştirilmesi" hükmü ile [On Birinci kalkınma planının [2019-2023] Kamuda stratejik yönetim ile ilgili [789. madde] bölümünde "Kamuda stratejik yönetimin uygulama etkinliğinin artırılması ve hesap verebilirlik anlayışının, planlamadan izleme ve değerlendirmeye kadar yönetim döngüsünün tüm aşamalarında hayata geçirilmesi temel amaçtır" hükmü doğrultusunda İl Gelişim Planı hazırlanmıştır.

İl Gelişim Planı Osmaniye Valiliği
İl Planlama ve Koordinasyon
Müdürlüğü'nün 12.02.2019 tarih
ve 65208734-000-2212 [2019/1]
sayılı Genelgesine dayanılarak
hazırlanmıştır.



"Kamuda stratejik yönetimin uygulama etkinliğinin artırılması ve hesap verebilirlik" anlayışının, planlamadan izleme ve değerlendirmeye kadar yönetim döngüsünün tüm aşamalarında hayata geçirilmesi temel amaçtır.

1. 2. AMAÇ

Osmaniye İl Gelişim Planının amacı; ülkemizin ulusal ve uluslararası kalkınma hedefleri doğrultusunda, ildeki kamu kaynaklarının verimli ve rasyonel kullanımının sağlanması, hizmet alan vatandaşların memnuniyetinin artırılması ve sürdürülebilir bir gelişmenin planlanmasıdır.

İl Gelişim Planı ile



İlimizin diğer iller ile arasında alan gelişmişlik farklarının azaltılması,

Kamu hizmetlerinde yeknesaklık ve verimlilik sağlanması,

Kaynakların etkin ve verimli kullanılması,

İlin öncelikli sorunlarının tespiti ve çözüm yolları ile

2023 Osmaniye Vizyonu'nun ortaya çıkarılması hedeflenmektedir.

1. 3. KAPSAM

Osmaniye İl Gelişim Planı çalışmalarında ilin öncelikleri objektif bir şekilde değerlendirilerek, geleceğe yönelik politikaların belirlenebilmesi için sektörel anlamda değerlendirmeler yapılması ve politikalar oluşturulması amaç edinilmiştir. Osmaniye İl Gelişim Planı stratejik planlamanın da en temel unsuru olan ve aşağıda belirtilen 4 soruya cevap vermek üzere projelendirilmiştir.



Bu kapsamda başlayan çalışmalar neticesinde ilk olarak mevcut durum analizi çerçevesinde il envanteri çıkarılmış, ilin sektörel boyutta güçlü ve zayıf yönleri belirlenmiştir. Hem il genelinde hem de sektörler göre GZFT analizleri yapılmış, sektörel darboğazlar tespit edilmiştir.

Daha sonraki çalışmada “2023 yılında nasıl bir Osmaniye” hedefinden yola çıkarak, vizyon ve misyon oluşturulmuş, hedefler ortaya konularak performans göstergeleri belirlenmiştir.

Belirlenen hedeflere ulaşmak amacıyla stratejik amaçlar ve gelişim alanları tespit edilmiştir.

Tüm bu çalışmalar sonucunda İl Gelişim Planı; 3 temel gelişme alanı ve bu alanlara bağlı 3 amaç ile belli başlı 10 sektör etrafında belirlenen 10 hedef üzerinde [Şekil 1] yürütülen çalışmalara dayandırılmıştır.

OSMANİYE İL GELİŞİM PLANI GELİŞME ALANLARI

Gelişim Alanı 1: Kırsal ve Kentsel Altyapının Geliştirilmesi



Gelişim Alanı 2: Sosyal Yapının Geliştirilmesi



Gelişim Alanı 3: Ekonomik Yapının Geliştirilmesi



1. 4. YÖNTEM

Osmaniye İl Gelişim Planı; başta Osmaniye Valiliği olmak üzere Osmaniye Korkut Ata Üniversitesi, kamu kurum ve kuruluşları ile çeşitli sivil toplum örgütleri ve meslek odalarının katkısı ile geniş bir katılımıyla hazırlanmıştır.

İl Gelişim Planı hazırlık çalışmaları 2019/1 numaralı Valilik Genelgenin yayınlanması ile başlatılmıştır. İl Gelişim Planı'nın nasıl bir organizasyon yapısı içerisinde, hangi kurum ve kuruluşların sorumluluğunda, nasıl bir süreç izlenerek hazırlanacağını belirlemek üzere "Osmaniye İl Gelişim Planı Hazırlık Programı" oluşturulmuş olup sorumlu ve ilgili tüm kurum/kuruluşlara genelge ekinde gönderilmiştir. Oluşturulan hazırlık programında il gelişim planının nasıl bir süreç esasında yürütüleceğine ilişkin takvim oluşturulmuştur.

İl Gelişim Planında her kademe ve birimden çalışanların azami düzeyde katılımını sağlamaya yönelik çalışmalar yapılmış, süreci koordine etmek ve planın tüm aşamalarının süresi içinde tamamlanması için gerekli tedbirleri almakla görevlendirilmiş kurul ve ekipler oluşturulmuştur.

Bu ekipler;

- İl Gelişim Planı Üst Kurulu Planlama çalışmalarını takip etmek ve ekiplerden bilgi alarak çalışmaları yönlendirmek üzere üst kurul oluşturulmuştur. Kurul; Osmaniye Valisi'nin başkanlığında, Osmaniye Belediye Başkanı, Osmaniye Korku Ata Üniversitesi Rektörü, DOĞAKA Genel Sekreteri ve Osmaniye Ticaret ve Sanayi Odası Başkanından meydana gelmiştir. (ek-1)

Üst kurul her aşamada nihai kararı verme yetkisine sahiptir.

—• **İl Gelişim Planı Hazırlama Ekibi** çalışmaların sevk ve idaresini yürütmek, hazırlık çalışmalarının süresi içerisinde tamamlanmasını sağlamak, çalıştıkları hizmet birimlerinde oluşturulan çalışma gruplarının koordinatörlüğünü yapmak ve tüm paydaşların katılımıyla oluşturulan il gelişim planı taslağına son şeklini vermek ve üst kurula sunmak üzere plan hazırlama ekibi oluşturulmuştur. İl gelişim planı hazırlama ekibi vali yardımcısının başkanlığında, ilgili kurum amirlerinden teşkil etmiştir. (ek-2)

—• **İl Gelişim Planı Koordinasyon Ekibi** Planın yapılma sürecini koordine etmek, Kurul ve çalışma gruplarının sekretaryasını yürütmek, planlama aşamalarını valilik adına izlemek ve değerlendirmek üzere İl Planlama ve Koordinasyon Müdürlüğü bünyesinde “İl Gelişim Planı Koordinasyon Ekibi” kurulmuştur.(ek-3)

—• **İl Gelişim Planı Çalışma Grupları** Planın hazırlık aşamasında mümkün olduğunca katılımı artırmak ve ilgili sektörlerin analizlerinin sağlıklı bir şekilde yapılması amacıyla; kamu kurum ve kuruluşlarında kurum amirinin başkanlığında, yeterli sayıda personel ile çalışma grupları oluşturulmuştur. (ek-4)

Çalışma grupları, plan çalışmalarında kendi görev alanlarıyla ilgili durum analizi ve geleceğe yönelim konularında “İl Gelişim Planı Hazırlama Ekibine” destek olmak ve görüş bildirmekle görevlendirilmiştir. Çalışma grupları, çalışmaları sırasında ilgili Oda ve STK'larla görüş alışverişinde bulunmuşlardır.

Çalışma grupları, plan çalışmalarında kendi görev alanlarıyla ilgili durum analizi ve geleceğe yönelim konularında “İl Gelişim Planı Hazırlama Ekibine” destek olmak ve görüş bildirmekle görevlendirilmiştir.



Çalışma grupları, çalışmaları sırasında ilgili Oda ve STK'larla görüş alışverişinde bulunmuşlardır.

“İl Gelişim Planı” çalışmaları sırasında oluşturulan kurullar ile çalışma gruplarına destek ve eğitim vermek üzere Osmaniye Korkut Ata Üniversitesi ile iş birliğine gidilmiştir. Üniversitenin İİBF Dekanının başkanlığında, öğretim görevlilerinden bir ekip oluşturularak (ek-5) planın GZFT analizi, durum analizi, misyon, vizyon, temel ilke ve değerler, gelişme alanları, amaç ve hedefler ile stratejilerin ve göstergelerin belirlenmesi esnasında danışmanlık hizmeti sağlanmıştır.

İl gelişim planının tüm süreçleri geniş bir katılımçılık ve karşılıklı fikir alışverişinde bulunularak yürütülmüştür. Böylece ilgili kamu kurum ve kuruluşlarında çalışanlarının aktif katılımlarına imkân tanınarak plana destek olmaları sağlanmış, inançları pekiştirilmiş, farklı bakış açılarının yer alması ile planı hazırlamada zenginlik kazandırılmıştır.

Çalışmalar kapsamında hem iç hem dış paydaşların görüşünü almak ve beklentilerini öğrenmek amacıyla “Durum Analizi” yapılmıştır. Analizden elde edilen sonuçlar; ilimizin güçlü ve zayıf yönleri, fırsatlar ve tehditlerine ilişkin çalışmalarda esas alınmış, gelişme alanları ile amaç ve hedeflerin belirlenmesinde göz önünde bulundurulmuştur.

İl gelişim planı hazırlanırken yürütülen çalışmaların her aşamasında kurumların görüşlerine başvurulmuş, kritik konularda “İl gelişim planı hazırlama ekibine” bilgi verilerek onayı alınmıştır. Kurumlardan gelen görüşler ile birlikte yürütülen çalışmalar neticesinde “İl Gelişim Planı Taslağı” oluşturularak vali başkanlığında oluşturulan İl Gelişim Planı Üst Kurulunun onay ve görüşlerine sunulmuş, kurulun incelemesi ve önerileri doğrultusunda Osmaniye İl Gelişim Planı son şeklini almıştır.

1. 5. İL GELİŞİM PLANININ İÇERİĞİ

İl gelişim planı dört bölümden oluşmaktadır. Planın birinci bölümünde Osmaniye İl Gelişim Planının yasal dayanağı, amacı, kapsama alanları, uygulanan yöntemler detaylı olarak anlatılmıştır. Planın ikinci bölümünde Osmaniye ilinin mevcut durumu, belirlenen sektör gruplarına göre anlatılmış, her bir sektörün güçlü ve zayıf yönleri ile fırsat ve tehditlerini ortaya koyan GZFT analizi yapılmıştır. Üçüncü bölümde ilimizin geleceğe yönelim kısmı oluşturulmuş, Osmaniye ilinin güçlü ve zayıf yönleri ile fırsat ve tehditlerini ortaya koyan Genel GZFT analizi, ilin vizyonu, ilke ve değerleri ile ilin gelişme alanları ve bu alanlara yönelik amaç ve hedefler belirtilmiştir. Yine bu bölümde ilin temel stratejileri ve göstergeler yer almaktadır. Dördüncü bölümde Osmaniye İl Gelişim Planının uygulama, izleme ve değerlendirmesinin nasıl yapılacağı belirtilmiştir.



İLİN MEVCUT DURUMU



02

02. 1. TARİHÇE

02. 2. COĞRAFİ YAPI

02. 3. İDARİ YAPI

02. 4. SOSYAL YAPI

02. 5. EKONOMİK YAPI

02. İLİN MEVCUT DURUMU

2. 1. TARİHÇE

Osmaniye, tarihin en eski dönemlerinden beri yerleşim yeri vasfını korumuş ve birçok medeniyetin etkisi altında kalmış, önemli oranda tarihi ve kültürel eserlerin bulunduğu bir coğrafyada yer almıştır. İlk çağdan itibaren Hitit, Asur, Pers, Roma, Bizans gibi devletlere ev sahipliği yapmıştır.

Malazgirt zaferinden sonra Anadolu Türklerin hâkimiyeti altına girmiş. Büyük Selçuklu Sultanı Alparslan'ın emriyle kısa süre içerisinde Anadolu'nun Türkleşmesi ve İslamlaşmasını sağlayan fetih ve iskân siyaseti izlenerek Anadolu'yu baştan sona imar ettirmiştir. Anadolu Selçuklu Devletinin dağılmasından sonra Osmaniye ve yöresinde Ramazanoğulları ve Dulkadiroğulları beylikleri etkin olmuştur.

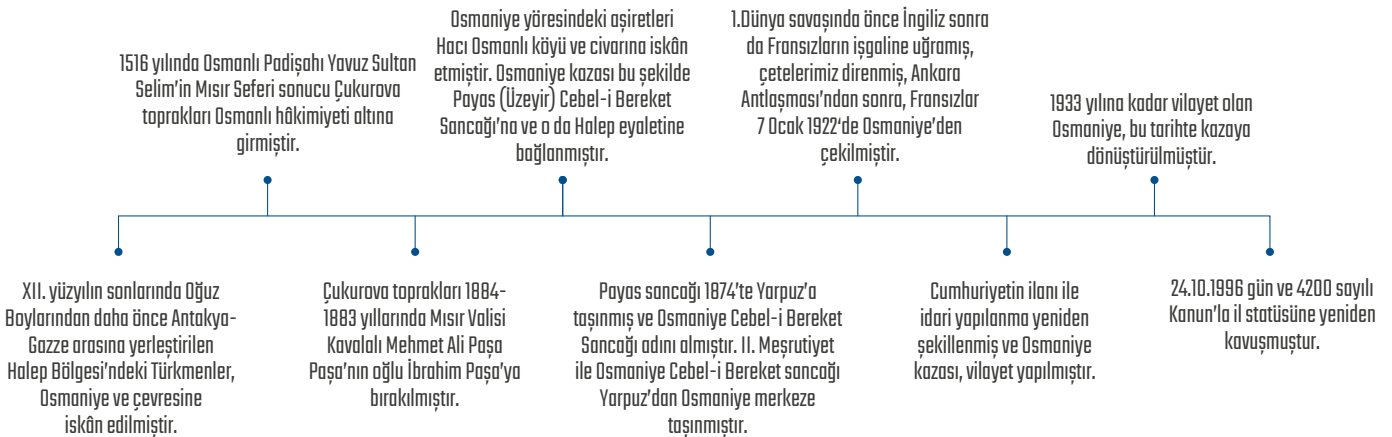
Memlükler Dönemi'nde Osmaniye ve çevresine büyük Türk göçleri olmuştur. Kınık, Bayat ve Yüreğir boyları ve bazı aşiretler Osmaniye ve çevresine yerleşmiştir. XII. yüzyılın sonlarında Oğuz Boylarından daha önce Antakya-Gazze arasına yerleştirilen Halep Bölgesi'ndeki Türkmenler, Osmaniye ve çevresine iskân edilmiştir. 1516 yılında Osmanlı Padişahı Yavuz Sultan Selim'in Mısır Seferi sonucu Memlüklü Devleti'ne son verilerek Çukurova toprakları Osmanlı hâkimiyeti altına girmiştir.

Osmaniye, 1522 yılında Maraş'ta Zülkadiriye eyaletine daha sonra Halep vilayetine bağlanmıştır. Çukurova toprakları 1884-1883 yıllarında Mısır Valisi Kavalalı Mehmet Ali Paşa Paşa'nın oğlu İbrahim Paşa'ya bırakılmıştır.

Osmanlı Devleti'nin XIX. yüzyılın son çeyreğinde merkezi otorite tamamen bozulmuştur. Osmaniye ve çevresinde asayişî yeneden sağlamak ve aşiretleri itaat altına almak amacıyla Derviş Paşa komutasında Fırka-i İslâhiye adı altında bir birlik görevlendirilmiştir.

Bu birlik, Osmaniye yöresindeki aşiretleri Hacı Osmanlı köyü ve civarına iskân etmiştir. Osmaniye kazası bu şekilde Payas (Üzeyir) Cebel-i Bereket Sancağı'na ve o da Halep eyaletine bağlanmıştır. Payas, Hassa, Bulanık (Bahçe) ve Yarpuz kazaları Cebel-i Bereket sancağına bağlanmıştır. Payas sancağı 1874'te Yarpuz'a taşınmış ve Osmaniye Cebel-i Bereket Sancağı adını almıştır. II. Meşrutiyet ile Osmaniye Cebel-i Bereket sancağı Yarpuz'dan Osmaniye merkeze taşınmıştır.

Yukarıda adı geçen idari yapı 1924 yılına kadar devam etmiştir. En son I.Dünya savaşında önce İngiliz sonra da Fransızların işgaline uğramış, çetelerimiz direnmiş, Ankara Antlaşması'ndan sonra, Fransızlar 7 Ocak 1922'de Osmaniye'den çekilmiştir. Cumhuriyetin ilanı ile idari yapılanma yeniden şekillenmiş ve Osmaniye kazası, vilayet yapılmıştır. Bu tarihlerde Osmaniye'nin nüfusu on bin dolaylarındadır. 1933 yılına kadar vilayet olan Osmaniye, bu tarihte kazaya dönüştürülmüştür. 24.10.1996 gün ve 4200 sayılı Kanun'la il statüsüne yeniden kavuşmuştur.





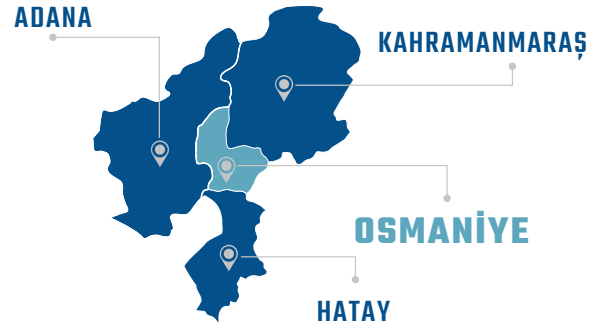
OSMANİYE |
TARİHİ CEBELİ BEREKET
HÜKÜMET KONAĞI

2.2. COĞRAFİ YAPI

Akdeniz Bölgesi'nin ve Çukurova'nın doğusunda yer alan Osmaniye;

35° 52' - 36° 42' Doğu Meridyenleri (boylamları)
36° 57' - 37° 45' Kuzey Paralelleri (enlemleri) arasında yer alır.

Doğusunda Gaziantep, güneyinde Hatay, batısında Adana ve kuzeyinde ise Kahramanmaraş illeri vardır. Yüzölçümü 3.320 km² olup, deniz seviyesinden 120 m. yükseklikte ve Akdeniz'e 20 km. mesafededir.



2.2.1. İlin Topoğrafyası

Osmaniye yüzey şekillerinden birçoğunu bünyesinde toplamış ender yerlerden biridir. Arazi güneyden kuzeye ve doğuya doğru gittikçe yükselir. Osmaniye ilinin batı kesimlerinde Çukurova'nın doğuya doğru olan düzlükleri uzanır. Güneyinde İskenderun Körfezi'nden doğuya doğru uzanan Amanos Dağları (Gâvur dağları), kuzeybatı ve kuzeydoğu yönünde Toros Dağları, doğusunda Dumanlı ve Dülül dağları mevcuttur. Dağlar ile ovalar arasında hafif engebeli araziler mevcuttur. Ovalık arazi en çok Merkez, Toprakkale, Kadırlı ve Düziçi ilçelerinde bulunmaktadır. En yüksek dağları; Dülül Dağıdır (2.400 metre).

2.2.2. İklimi


İlimizde iklim, dağlık ve ovalık alanlarda farklılık göstermekle birlikte, Akdeniz iklimi karakteristiğini taşımaktadır. Genel olarak yazlar sıcak ve kurak, kışlar ılık ve yağışlı geçmektedir. Bugüne kadar ortalama en yüksek sıcaklık 43,2 C° olarak ölçülmüştür.

Yağışlar kış ve sonbahar aylarında diğer aylara göre fazla olup yıllık ortalama yağış miktarı 8340,8 kg/m²dir.

Tablo 1. Osmaniye İli Meteoroloji Verileri

	Ocak	Şubat	Mart	Nisan	Mayıs	Haziran	Temmuz	Ağustos	Eylül	Ekim	Kasım	Aralık	Yıllık
Son İklim Periyodu (1981 - 2010)													
Ortalama Sıcaklık (°C)	8.4	9.7	12.6	16.8	21.0	25.2	27.8	28.4	25.3	20.6	13.8	9.6	18.3
Ortalama En Yüksek Sıcaklık (°C)	14.5	15.6	18.7	23.2	27.7	31.5	33.5	34.2	31.9	28.1	21.3	15.8	24.7
Ortalama En Düşük Sıcaklık (°C)	3.2	4.2	6.9	10.7	14.6	18.6	22.3	22.9	19.0	14.2	7.9	4.6	12.4
Ortalama Güneşlenme Süresi (saat)	4.8	4.6	6.2	7.8	9.7	10.9	10.6	9.8	9.8	7.6	6.0	5.1	92.9
Ortalama Yağışlı Gün Sayısı	8.8	9.2	10.3	9.6	6.8	2.7	1.4	1.1	3.2	6.3	7.1	8.4	74.9
Aylık Toplam Yağış Miktarı Ortalaması (mm)	94.6	106.5	121.6	87.3	73.1	28.6	10.7	5.9	27.8	76.6	109.0	100.2	841.9
Ölçüm Periyodu (1987 - 2018)													
En Yüksek Sıcaklık (°C)	23.7	28.0	32.0	36.5	41.7	42.6	42.8	43.6	41.2	38.3	31.0	29.0	43.6
En Düşük Sıcaklık (°C)	-8.5	-6.8	-4.0	0.1	4.6	11.5	15.0	15.0	7.8	4.1	-4.5	-5.4	-8.5

Kaynak: Meteoroloji Genel Müdürlüğü, 2019



2.2.3. Bitki Örtüsü

Akdeniz ikliminin yaşandığı Osmaniye’de Akdeniz bitkilerinin tamamı yetişmektedir. Özellikle krâkoş, Çukurova orkidesi, Çukurova menekşesi sadece bu yörede yetişen bitkilerdir. Orman ve fundalıklarda; kızılçam, Halep çamı, karaçam, meşe, servi, sakız ağacı, köknar, sedir, ardıç, kayın, karaağaç, kızılağaç gibi ağaçlar bulunmaktadır.

OSMANİYE |
ZORKUN YAYLASI

2.2.4. Başlıca Akarsuları

Ceyhan Nehri: Nurhak Dağlarından doğar, 510 km'lik bir akıştan sonra Akdeniz'e dökülür. Osmaniye ili içerisindeki uzunluğu 75 km'dir. Üzerinde Aslantaş ve Berke Barajları inşa edilmiştir.

Kalecik Deresi: Kocakuz ve Ardıçlıkaya tepelerinden doğar, tamamı il sınırları içerisinde. Uzunluğu 25 km'dir. Üzerinde Kalecik Barajı inşa edilmiştir. Hamis Çayına katılır.

Horu (Hamis) Çayı: İki kol olarak Yerli Tepe ve İnicirlikaya mevkiilerinden doğar, 55 km uzunluğuna sahiptir. Başlangıçtaki ismi Horu Çayı olmakla beraber, sonra Hamis Çayı adını alır. Cevdetiye mevkiinde Ceyhan Nehri'ne katılır.

Karaçay Deresi: Hamo ve Hanife mezarı tepelerinden doğar. 70 km'lik bir akıştan sonra Ceyhan Nehri'ne katılır. İl sınırları içerisindeki uzunluğu 42 km'dir.




Savrun Çayı: Mozgaç Dağı Akgedik mevkiinden doğar, toplam uzunluğu 83 km'dir. İl içerisindeki uzunluğu 65 km'dir. Kadirli ilçesinden geçerek Ceyhan Nehri'ne katılır.

Kesiksuyu Deresi: Ümbelo ve Bozkoyak tepelerinden doğar, üzerinde Mehmetli Barajı inşa edilmiştir. Toplam uzunluğu 23 km'dir. Ceyhan Nehri'ne dökülür.

Sabunsuyu Çayı: Çakıroğlu mevkiinden doğar, 43 km'lik bir uzunluğa sahiptir. İl içerisindeki uzunluğu 23 km'dir. Ceyhan Nehri'ne dökülür.

Yarpuz Çayı: Topbarnaz tepelerinden doğar, 30 km'lik bir akıştan sonra Hanis Çayı'na katılır. Tamamı il sınırları içerisinde.



2.2.5. Başlıca Baraj ve Göletleri

Tablo 2. Osmaniye İli Başlıca Baraj ve Göletleri

İlçe	Baraj/Gölet Adı	İnşaatın Bitiş Yılı	Su Tutma Kapasitesi (hm ³)	Sulama Sahası (ha)	Enerji Üretimi	
					Gücü (MW)	Yıllık Üretim(GWh)
Merkez	Kalecik Barajı	1986	32,50	5.757	-	-
Bahçe	Ankıkış Göleti	1998	2,20	268	-	-
Düziçi	Berke Barajı	1999	427,00	-	510	1668
Kadirli	Aslantaş Barajı	1985	1.676,30	97.798	138	569
Sumbas	Mehmetli Barajı	1971	106,20	10.645	546	1681
Merkez	Bahçeköy Göleti	2015	0,538	65	-	-
Merkez	Köyyeri Göleti	2015	0,746	95	-	-
Toplam			2.245,224	118.798	-	-

Kaynak: DSİ 6. Bölge Müdürlüğü, 2019



OSMANIYE |
ASLANTAŞ BARAJI
OSMANIYE VALİLİĞİ

2. 3. İDARİ YAPI

Türkiye, merkezi idare kuruluşu bakımından coğrafi durumuna, iktisadi şartlara ve kamu hizmetlerinin gereklerine göre illere; iller ilçelere ve ilçeler de bucaklara bölünmüştür (5442 Sayılı İl İdaresi Kanunu / madde 1).

İl geneli teşkilatın her birinin başında bulunanlar il idare şube başkanlarıdır.

Bu teşkilat valinin emri altındadır (5442 Sayılı İl İdaresi Kanunu / madde 4).







| OSMANİYE
SAAT KULESİ
OSMANİYE VALİLİĞİ

2.3.2. Mahalli İdareler

İl Özel İdaresi, 14 Belediye ve 159 Köy, İl Mahalli İdarelerini oluşturmaktadır.

Tablo 3. Osmaniye İli İlçe, Belde Köy ve Mahalle Sayıları

İlçeler	Belde	Köy	Mahalle
Merkez	1	37	40
Bahçe	0	15	11
Düziçi	4	25	41
Hasanbeyli	0	6	4
Kadirli	0	60	20
Sumbas	1	13	5
Toprakkale	1	3	12
Toplam	7	159	133

Kaynak: Osmaniye Valiliği İl Brifingi, 2019

2.3.2.1. İl Özel İdaresi

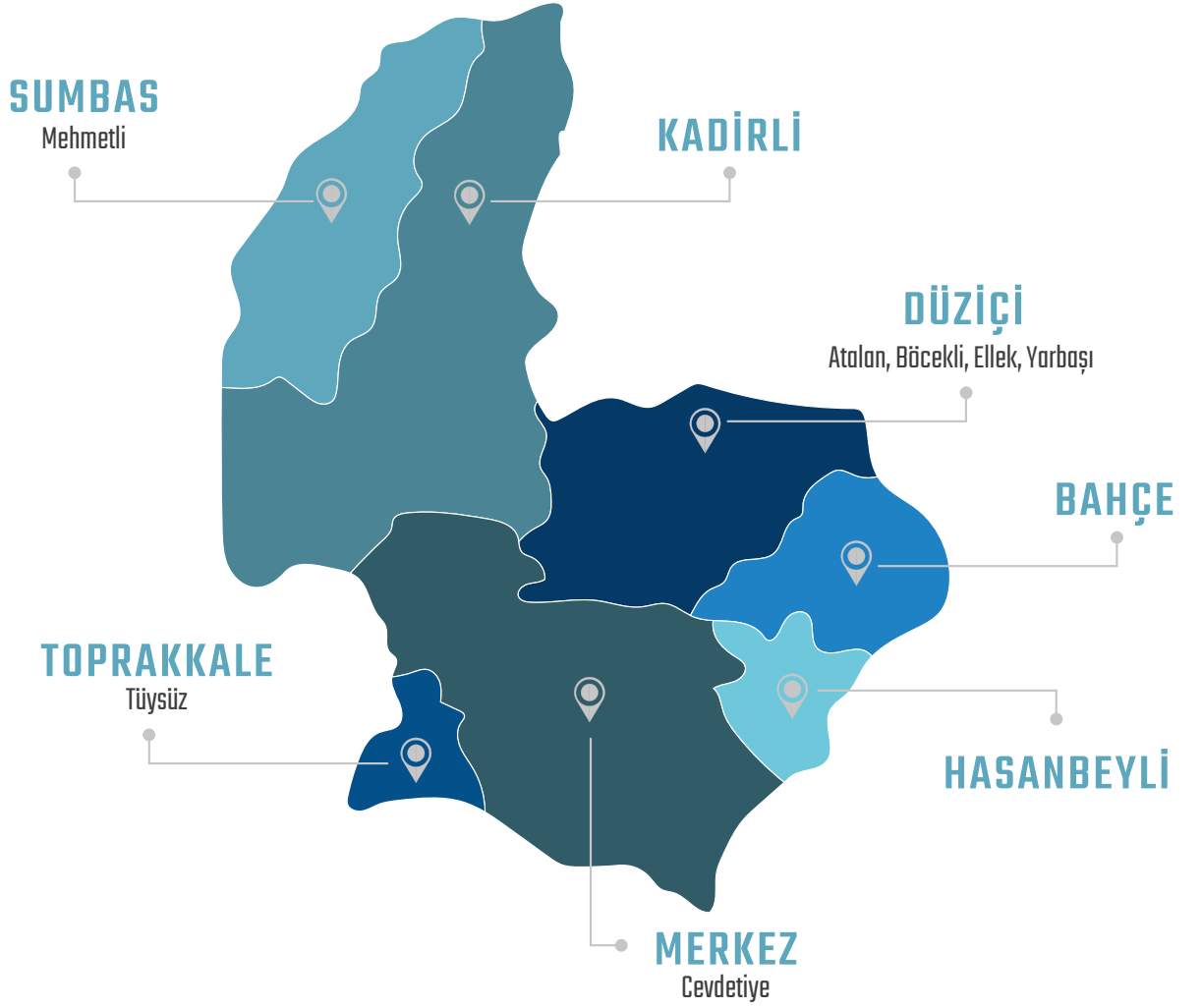
Osmaniye'nin 1996 yılında il olmasıyla İlimiz Özel İdaresi de kurulmuştur.

5302 Sayılı İl Özel İdaresi Kanununun 35. maddesine göre; 06.10.2006 gün ve 213 Sayılı İl Genel Meclis Kararı ile teşkilat yapısı değişmiştir olup, İl Özel İdaresi Genel Sekreterliği'nde; 110 kişi memur, 199 kişi 4857 sayılı Kanuna tabi işçi, 31 kişi geçici işçi, 8 kişi sözleşmeli personel olarak görev yapmaktadır.

2.3.2.2. Belediyeler

İlimiz merkez ilçede 2, Bahçe'de 1, Düziçi'nde 5, Hasanbeyli'de 1, Kadirli'de 1, Sumbas'ta 2 ve Toprakkale'de 2 olmak üzere toplam 14 Belediye teşkilatı bulunmaktadır.

Tablo 4.Osmaniye İli İlçe ve Belde Belediyeleri



Kaynak: Osmaniye Valiliği İl Brifingi, 2019

2.3.2.3. Köyler

Tablo 5. Osmaniye İli Köy Sayısı ve Köy Nüfusu

İlçeler	Köy Sayısı	Toplam Köy Nüfusu
Merkez	37	32.634
Bahçe	15	7.118
Düziçi	25	31.676
Hasanbeyli	6	2.504
Kadirli	60	31.138
Sumbas	13	12.124
Toprakkale	3	9.164
Toplam	159	126.358

Kaynak: Osmaniye Valiliği İl Brifingi, 2019



| OSMANİYE
ENVAR-ÜL HAMİT CAMİİ

2. 4. SOSYAL YAPI

2.4.1. Demografik yapı, Nüfus ve İnsan Kaynakları

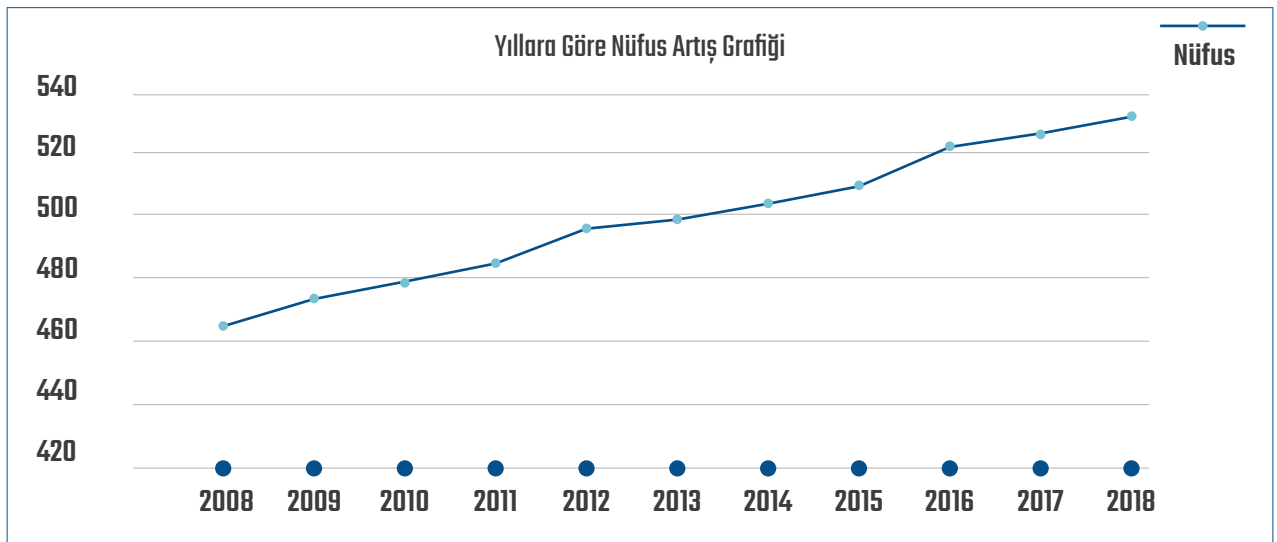
İlimizin 2018 yılı sonu itibariyle adrese dayalı nüfus kayıt sistemine göre nüfusu 534.415 kişidir. Bu nüfusun 408.057'si şehirlerde, 126.358'i köylerde yaşamaktadır. Km²'ye düşen nüfus yoğunluğu 169'dur (TR ort. 105 kişi). Nüfus artış hızı ise binde 10,6'dır. (TR ort. 12,4)

Tablo 6. Osmaniye İli Yıllara Göre Nüfusu (2008-2019)

Yıl	Osmaniye Nüfusu	Erkek Nüfusu	Kadın Nüfusu
2018	534.415	269.875	264.540
2017	527.724	266.480	261.244
2016	522.175	264.257	257.918
2015	512.873	258.959	253.914
2014	506.807	255.935	250.872
2013	498.981	251.314	247.667
2012	492.135	247.957	244.178
2011	485.357	244.239	241.118
2010	479.221	240.295	238.926
2009	471.804	236.751	235.053
2008	464.704	232.118	232.586

Kaynak: TÜİK ADNKS, 2019

Şekil 1. Osmaniye İli Yıllara Göre Nüfus Artış Grafiği



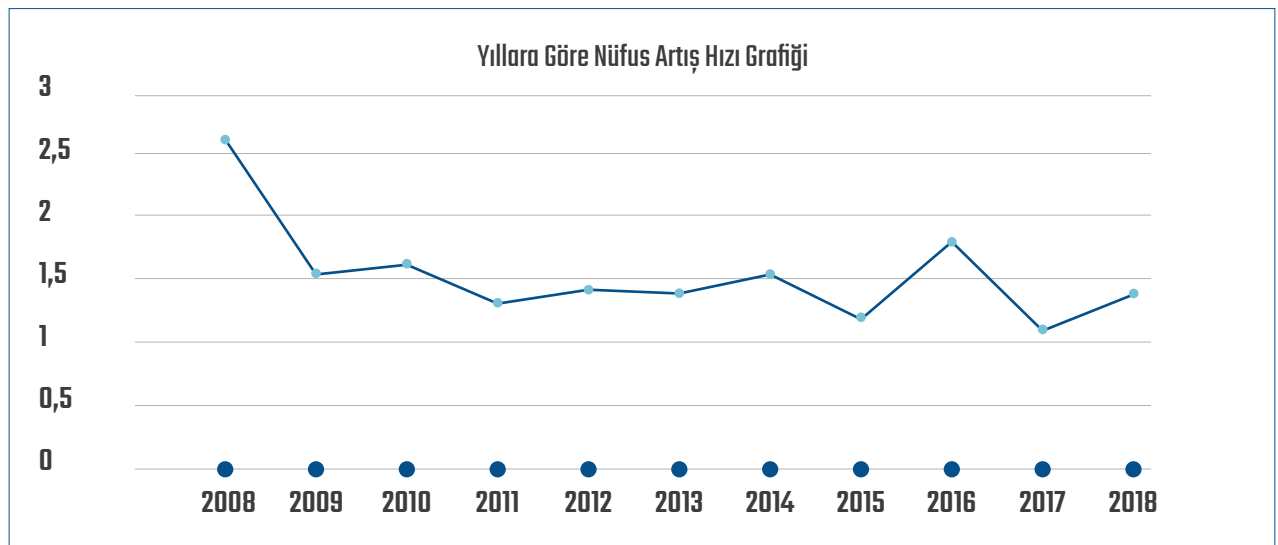
Yıllara Göre Nüfus Artış Hızı

Tablo 7. Osmaniye İli Yıllara Göre Nüfus Artış Hızı (2008-2018)

Yıl	Osmaniye Nüfusu	Artış Hızı
2018	534.415	% 1.27
2017	527.724	% 1.06
2016	522.175	% 1.81
2015	512.873	% 1.20
2014	506.807	% 1.57
2013	498.981	% 1.39
2012	492.135	% 1.40
2011	485.357	% 1.28
2010	479.221	% 1.57
2009	471.804	% 1.53
2008	464.704	% 2.61

Kaynak: TÜİK ADNKS, 2019

Şekil 2. Osmaniye İli Yıllara Göre Nüfus Artış Hızı Grafiği (2008-2018)





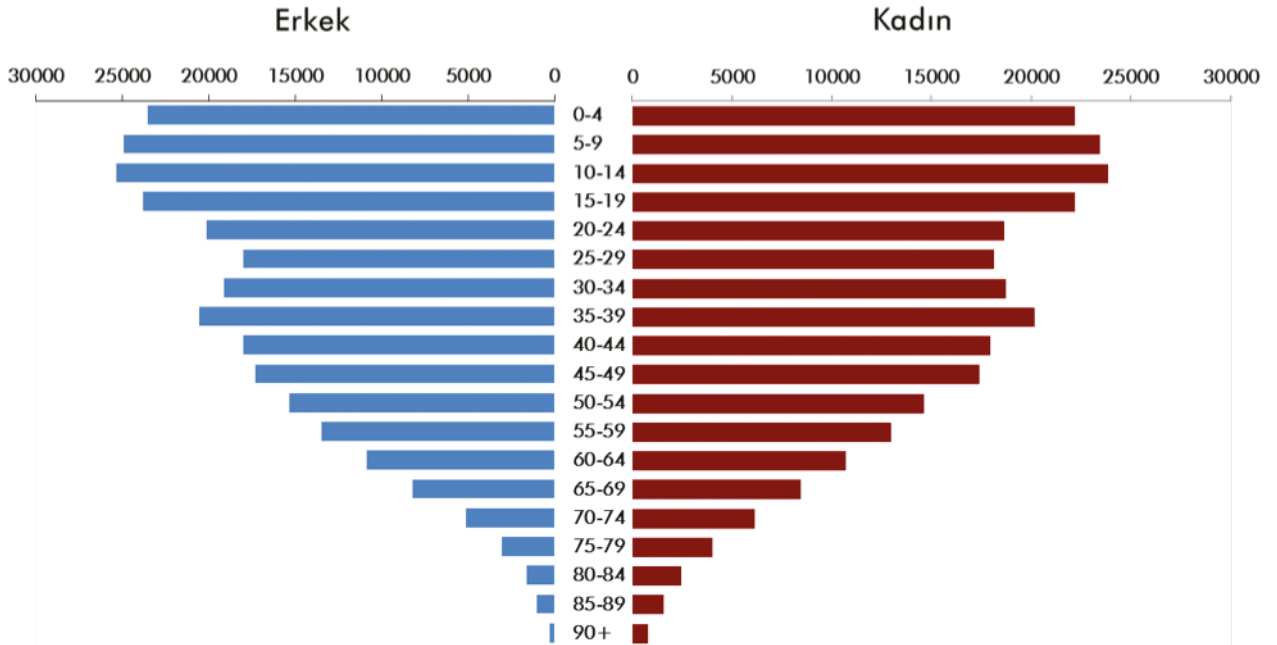
İlçelere Göre Nüfus

Tablo 8. Osmaniye İli 2019 Yılı İlçe Nüfus Verileri

İlçe	İlçe Nüfusu	Erkek Nüfusu	Kadın Nüfusu	Nüfus Yüzdesi
Merkez	264.373	132.484	131.889	% 49,47
Kadirli	124.053	62.017	62.036	% 23,21
Düzüçü	83.971	42.202	41.769	% 15,71
Bahçe	22.242	11.189	11.053	% 4,16
Toprakkale	20.127	11.881	8.246	% 3,77
Sumbas	14.308	7.328	6.980	% 2,68
Hasanbeyli	5.341	2.774	2.567	% 1,00

Kaynak: TÜİK ADNKS, 2019

Şekil 3. Osmaniye İli Nüfus Yaş Pramidi



2.4.2. Eğitim Hizmetleri

Eğitim sistemlerinin amacı; topluma faydalı, toplumsal değerleri gözetilen, etkili iletişim becerilerine sahip, değişime uyum sağlayabilen, bilişim teknolojilerini verimli kullanabilen, kendisiyle ve toplumla barışık, araştıran, sorgulayan ve eleştirel düşünme becerilerine sahip özgür bireyler yetiştirmektir.

Osmaniye ilinde, eğitim-öğretimle ilgili amaç ve hedeflerin gerçekleştirilebilmesi ve geliştirilebilmesi için eğitimin mevcut durumu, sahip olunan kaynakların tespiti, ilin güçlü ve zayıf tarafları ile fırsat ve tehdit oluşturabilecek faktörlerin belirlenmesi amacıyla durum analizi yapılmıştır. Bu analiz kapsamında, Osmaniye ilinin okul öncesi, ilköğretim, lise ve yükseköğretimdeki mevcut durumu ile birlikte yetişkin eğitimi ve yaygın eğitimdeki eğitim faaliyetlerinin durumu ortaya konulmuştur.

Osmaniye ilinin genel eğitim durumuyla ilgili istatistiklerle mevcut durumun ortaya konulmasından sonra ilin GZFT (Güçlü ve Zayıf Yönleri ile Fırsat ve Tehditleri) analizi yapılarak İl Gelişim Planında Eğitim sektörü için temel oluşturabilecek alanlar tespit edilmeye çalışılmıştır.



OSMANİYE |
AHMET CEVDET PAŞA
ANADOLU LİSESİ

OSMANİYE VALİLİĞİ

2.4.2.1. Temel Eğitim Ve Orta Öğretim

2.4.2.1.1. Okul ve Derslik Sayıları

Tablo 9. Osmaniye İli Yıllara Göre Okul ve Derslik Sayıları (2015-2019)

Okul Türü	2015		2016		2017		2018		2019	
	Okul Sayısı	Derslik Sayısı	Okul Sayısı	Derslik Sayısı	Okul Sayısı	Derslik Sayısı	Okul Sayısı	Derslik Sayısı	Okul Sayısı	Derslik Sayısı
Resmi Anaokulu	19	84	19	100	19	95	19	104	19	99
Bünyesinde Ana-sınıfı Bulunduran Resmî Okul*	160	288	173	250	173	240	171	254	174	245
Özel Anaokulu	1	1	3	15	6	6	6	15	7	15
Bünyesinde Ana-sınıfı Bulunduran Özel Okul*	4	4	5	5	5	6	5	13	5	10
Resmî İlkokul	161	1526	161	1799	161	1769	161	1735	161	1721
Özel Eğitim 1. Kademe	3	27	3	29	3	33	3	33	3	41
Özel İlkokul	4	43	10	44	8	93	9	99	10	97
Resmî Ortaokul	94	864	94	942	94	972	94	1022	93	1014
İmam Hatip Ortaokulu	16	57	16	135	16	194	16	256	16	232
Özel Eğitim 2. Kademe	3	10	3	12	3	13	3	6	3	0
YBO	3	83	3	76	3	78	3	75	3	70
Özel Ortaokul	6	57	14	120	11	117	12	134	11	117
Resmî Ortaöğretim	27	475	27	471	27	470	27	482	27	491
İmam Hatip Lisesi	10	161	10	194	10	210	10	251	10	247
Resmî Mesleki ve Teknik Lise	23	403	23	400	23	420	23	464	28	450
Özel Eğitim 3. Kademe	3	12	3	7	3	13	3	6	3	5
Özel Ortaöğretim	5	36	16	83	14	96	17	118	18	260
Özel Meslek Lisesi	6	64	8	63	8	75	8	85	8	93
TOPLAM	384	4195	413	4745	409	4900	414	5152	420	5207

Kaynak: Osmaniye İl Millî Eğitim Müdürlüğü, 2019

2.4.2.1.2. Öğretmen ve Öğrenci Sayıları

Tablo 10. Osmaniye İli Yıllara Göre Öğretmen ve Öğrenci Sayıları (2015-2019)

Okul Türü	2015		2016		2017		2018		2019	
	Öğretmen Sayısı	Öğrenci Sayısı	Öğretmen Sayısı	Öğrenci Sayısı	Öğretmen Sayısı	Öğrenci Sayısı	Öğretmen Sayısı	Öğrenci Sayısı	Öğretmen Sayısı	Öğrenci Sayısı
Resmi Anaokulu	450	2545	443	2877	469	3156	141	3430	146	3823
Bünyesinde Ana-sınıfı Bulunduran Resmi Okul*		5615		5745		5896	335	6811	344	6531
Özel Anaokulu		5		122		193	6	218	9	220
Bünyesinde Ana-sınıfı Bulunduran Özel Okul*		88		147		130	7	142	7	131
Resmi İlkokul	2076	40887	2045	40458	2087	37273	1994	39753	2092	41983
Özel Eğitim 1. Kademe		94		92		104	16	121	26	116
Özel İlkokul		885		1153		881	140	853	100	914
İmam Hatip Ortaokulu	196	1884	221	3787	257	4651	324	4923	322	5230
Resmi Ortaokul	2002	31418	2014	29267	2056	33556	2086	34790	2047	35187
Özel Eğitim 2. Kademe		66		72		91	19	78	31	95
YBO		1476		1231		1331	79	1404	62	1296
Özel Ortaokul		1683		2661		2549	183	2325	180	2144
İmam Hatip Lisesi	263	3940	292	4355	311	4644	291	4506	290	4193
Resmi Ortaöğretim	887	10562	706	11238	852	13068	717	13733	767	15204
Özel Eğitim 3. Kademe		73		86		76	21	90	24	101
Özel Ortaöğretim		604		3057		3134	483	3189	220	3011
Resmi Mesleki ve Teknik Lise	875	14543	879	13928	767	12359	782	12444	795	11252
Özel Meslek Lisesi		663		1156		1298	75	1293	65	1150
TOPLAM	6749	117031	6600	121432	6799	124390	7699	130103	7527	132581

Kaynak: Osmaniye İl Millî Eğitim Müdürlüğü, 2019

2.4.2.1.3. İstatistiki Eğitim Verileri

Tablo 11. Osmaniye İline ait Genel Eğitim İstatistikleri (2015-2019)

	2015	2016	2017	2018	2019
Öğretmen Başına Düşen Öğrenci Sayısı	16,60	18,39	18,29	16,91	17,62
Derslik Başına Düşen Öğrenci Sayısı	27,89	25,59	25,38	25,25	25,48
Okul Öncesi Okullaşma Oranı (3-5 yaş)%	28,64	28,59	29,55	32,39	33,48
Okul Öncesi Okullaşma Oranı (4-5 yaş)%	37,18	38,04	38,71	43,57	44,91
Okul Öncesi Okullaşma Oranı (5 yaş)%	57,13	57,46	58,66	66,65	69,49
İlkokul Okullaşma Oranı %	93,97	91,1	87,72	87,58	90,05
Ortaokul Okullaşma Oranı %	91	90,23	94,4	92,11	90,19
Lise Okullaşma Oranı %	81,1	81,63	83,38	84,72	84,98
6 Yaş Üstü Okur Yazar Oranı %	93,83	94,03	94,63	94,66	95,31

Kaynak: Osmaniye İl Milli Eğitim Müdürlüğü, 2019

İlkokul ve ortaokul okullaşma oranında yıllara göre yaşanan değişimlerin en önemli nedeni ilimizin yoğun göç olmasıdır.

2.4.2.1.4. Özel Öğretim Kurumları

Tablo 12. Özel Eğitim Kurumları Sayısı ve İlçelere Göre Dağılımı

İlçe Adı	Yurt	MTS Kursu	Anaokulu	İlkokul	Ortaokul	Lise	Muhtelif Kurslar	Reh. Mrkz.	Toplam
Merkez	7	17	4	6	7	15	19	11	86
Bahçe	3	0	0	0	0	0	1	1	5
Düziçi	2	4	0	0	0	3	10	4	23
Hasanbeyli	1	0	0	0	0	0	0	0	1
Kadirli	3	8	3	4	4	8	8	4	42
Sumbas	0	0	0	0	0	0	0	0	0
Toprakkale	1	1	0	0	0	0	0	0	2
Toplam	17	30	7	10	11	26	38	20	159

Kaynak: Osmaniye İl Milli Eğitim Müdürlüğü, 2019

2.4.2.1.5. Yatılı Bölge Okulları


Tablo 13. Osmaniye İli Yatılı Bölge Okulları ve Pansiyon Kapasite Sayıları

İLÇE	KURUM TÜRÜ	Pansiyon Kapasite (Erkek)	Pansiyon Kapasite (Kız)	TOPLAM
Osmaniye/Merkez	Yatılı Bölge Ortaokulu	60	60	120
Osmaniye/Sumbas	Yatılı Bölge Ortaokulu	144	140	284
Osmaniye/Düziçi	Yatılı Bölge Ortaokulu	90	70	160

Kaynak: Osmaniye İl Milli Eğitim Müdürlüğü, 2019



OSMANİYE |
7 OCAK İLKOKULU



2.4.2.2. Yüksek Öğretim

Yükseköğretim Kurumları Teşkilat Kanununda ve Yükseköğretim Kurumları Öğretim Elemanlarının Kadroları Hakkında KHK'ye Eklî Cetvelde Değişiklik Yapılmasına dair 5662 Sayılı Kanun, 29.05.2007 tarih ve 26536 sayılı Resmi Gazete'de yayımlanması ile Osmaniye Korkut Ata Üniversitesi kurulmuştur.




OSMANIYE |
KORKUT ATA ÜNİVERSİTESİ

OSMANIYE VALİLİĞİ

2.4.2.2.1. Birimler ve Öğrenci Sayıları

Tablo 14. Osmaniye Korkut Ata Üniversitesi Fakülte ve Öğrenci Sayıları



OSMANİYE KORKUT ATA
ÜNİVERSİTESİ MÜHENDİSLİK
FAKÜLTESİ

Tablo 15. Osmaniye Korkut Ata Üniversitesi Meslek Yüksek Okulları ve Öğrenci Sayıları

Meslek Yüksek Okulları	Öğrenci Sayısı
Osmaniye Meslek Yüksekokulu	3358
Kadirli Meslek Yüksekokulu	394
Bahçe Meslek Yüksekokulu	358
Düziçi Meslek Yüksekokulu	275
Erzin Meslek Yüksekokulu	0
TOPLAM	4385

Osmaniye Korkut Ata Üniversitesi,2019

Tablo 16. Osmaniye Korkut Ata Üniversitesi Yüksekokullar ve Öğrenci Sayıları

Yüksekokullar	Öğrenci Sayısı
Kadirli Uygulamalı Bilimler	225
Sağlık	367
Yabancı Diller	0
TOPLAM	592

Osmaniye Korkut Ata Üniversitesi,2019

Tablo 17. Osmaniye Korkut Ata Üniversitesi Enstitü ve Öğrenci Sayıları

Enstitüler	Öğrenci Sayısı
Sosyal Bilimler	308
Fen Bilimleri	309
TOPLAM	617

Osmaniye Korkut Ata Üniversitesi,2019

2.4.3. Eğitim Hizmetleri GZFT Analizi

Tablo 18. Eğitim Hizmetleri GZFT Analizi

Güçlü Yönler	Zayıf Yönler
<ul style="list-style-type: none"> Valiliğin eğitim sektörünü en önemli öncelik olarak görmesi Eğitim hizmetlerine erişilebilirliğin yüksek olması, İl genelinde lisansüstü eğitime olan ilginin artması Kız çocuklarının okula devami için kız pansiyonlarının kapasitesinin yeterli olması. Taşımalı eğitimin varlığı. Okullaşma oranının yüksek olması Branş bazında öğretmen ihtiyacının çok az olması, Okul donanım problemlerinin önemli ölçüde çözülmüş olması Okullarda son teknolojinin kullanılıyor olması Müfredat programlarının çok yönlü olması Kurumlar arası iletişim ve iş birliğinin güçlü olması. 	<ul style="list-style-type: none"> Mesleki eğitime yönlendirmenin yetersiz ve devamlılığın düşük olması, Okul Öncesi okullaşma oranının yeterli olmaması Okullarda kütüphane ve laboratuvar eksikliği Sosyal etkinlikler için yeterli alanın olmayışı Öğretmen eksikliği sebebiyle alanı dışında çalıştırılan ücretli öğretmenlerin eğitim öğretimin işleyişine aktif olarak katılamamaları Taşımalı eğitim kapsamındaki öğrenci sayısının fazlalığı Sık sık değiştirilen ve güncellenen mevzuata uyum problemleri Aktif bir performans sisteminin olmayışı ve personelin kariyer yönetimi eksikliği İlin gelir seviyesinin düşük olması
Fırsatlar	Tehditler
<ul style="list-style-type: none"> 10smaniye’de yaşam koşullarının ve geçim şartlarının kolay olması İlin genç bir nüfusa sahip olması İlimizde Üniversitenin olması ve üniversiteyle yapılacak ortak faaliyetlerin eğitim öğretime katkı sağlaması Bilişim teknolojilerindeki gelişme ve teknolojinin etkin kullanılması Kalkınma planlarında eğitime önem verilmesi Genel bütçeden MEB’e ayrılan payın yüksek olması Hayat boyu öğrenmeyi destekleyen kurumların olması, 	<ul style="list-style-type: none"> Mesleki ve Teknik eğitimde istihdam sorunu Sosyal, sportif ve kültürel alanların yetersiz oluşu, Sosyal medyanın özellikle genç nüfus üzerindeki olumsuz etkisi Özel eğitim konusunda velilerin ilgi ve bilgi eksikliği Hava sıcaklığının erken başlaması. İl Merkezinde derslik başına düşen öğrenci sayısının artması. Niteliksiz göç olması Yeni okul yapımları için arsa sıkıntısı



2.4.4. Sağlık Hizmetleri

Temel sağlık göstergeleri bir toplumun genel sağlık ve sosyo-ekonomik durumunu gösterir. Toplumsal gelişmenin temel bir unsuru olan bireylerin fiziksel, sosyal ve ruhsal sorunlarının çözülmesi, yaşam kalitesinin ve süresinin yükseltilmesi, sağlıklı bir topluma ulaşılması bakımından büyük önem taşımaktadır. Gelişmenin dengeli ve sürdürülebilir olması, gelişme hedefleri ile uyumlu bir nüfus yapısına ve eğitim düzeyinin gelişmişliğine olduğu kadar, sağlık hizmetleri sunumunun niteliğine de bağlıdır. Sağlık hizmetleri sunumunun niteliği ise, bu hizmetleri veren kurumların insan gücü, yönetim, teknoloji ile yakından ilgilidir.

Osmaniye ilinde, sağlık hizmetleriyle ilgili amaç ve hedeflerin gerçekleştirilmesi ve geliştirilmesi için sağlık hizmetlerinin mevcut durumu, sahip olunan kaynakların tespiti, ilin güçlü ve zayıf tarafları ile fırsat ve tehdit oluşturabilecek faktörlerin belirlenmesi amacıyla durum analizi yapılmıştır. Bu analiz kapsamında, Osmaniye ilindeki sağlık kurumları, sağlık personeli, araç ve ekipman sayıları ile acil sağlık hizmetleri faaliyetlerinin durumu ortaya konulmuştur.

Bu kapsamda; genel sağlık hizmetlerinin durumuyla ilgili istatistik verilerle mevcut durumun ortaya konmasından sonra ilin GZFT (Güçlü ve Zayıf Yönleri ile Fırsat ve Tehditleri) analizi yapılarak İl Gelişim Planında Sağlık sektörü için temel oluşturabilecek alanlar tespit edilmeye çalışılmıştır.

2.4.4.1.Sağlık Kurumları

Tablo 19. Osmaniye İl Geneli Sağlık Kuruluşlarının Sayısı

İlçeler	Devlet Hastanesi	Özel Hastane	Ağız ve Diş Sağlık Merkezi	AHB	ASM	Sağlık Evi	TSM	İlçe Sağlık Md.	Eczane
Merkez	1	4	1	91	31	13	1	-	92
Kadirli	1	1	1	45	17	7	-	1	43
Düziçi	1	1	-	27	10	9	-	1	26
Bahçe	1*	-	-	8	2	3	1	-	6
Hasanbeyli	-	-	-	2	1	2	1	-	1
Sumbas	-	-	-	6	4	5	1	-	2
Toprakkale	-	-	-	7	4	2	1	-	3
TOPLAM	4	6	2	186**	69	41	5	2	173

*A2 Dal Hastanesi, ** 173 Aktif

Kaynak: Osmaniye İl Sağlık Müdürlüğü, 2019

2.4.4.2. Görevli Sağlık Personeli

Tablo 20. Osmaniye İli Sağlık Personel Durumu

Unvanı	Kamu	Özel	Toplam
Uzman	201	147	348
Pratisyen	266	42	308
Uzman Dış Tabibi	5	6	11
Dış Tabibi	73	72	145
Eczacı	20	179	199
Hemşire	765	270	1.035
Ebe	408	23	431
Acil Tıp Teknikeri	229	116	345
AABT (Ambulans Tek.)	86	7	93
Laboratuvar Teknikeri	122	22	144

Kaynak: Osmaniye İl Sağlık Müdürlüğü, 2019

2.4.4.3. Sağlık İstatistikleri

Tablo 21. Osmaniye İli Genel Sağlık İstatistikleri

	Türkiye (2017)	Osmaniye (2019)
Bir Uzman Hekim Başına Düşen Nüfus	998	1.535
Bir Pratisyen Hekim Başına Düşen Nüfus	w.810	1.735
Aktif Çalışan Aile Hekimi Başına Düşen Nüfus (Kds Nüfusu)	3.207	3.224
Bir Dış Hekimi Başına Düşen Nüfus	2.898	3.425
Bir Ebe + Hemşire Başına Düşen Nüfus	368	364
Eczacı Başına Düşen Nüfus	-	2.685
On Bin Kişiye Düşen Yatak Sayısı	27,9	24,2

Kaynak: Osmaniye İl Sağlık Müdürlüğü, 2019



**Yapım çalışmalarına başlanılan
Osmaniye 600 Yataklı Devlet Hastanesi
projesinin görünümü**

2.4.4.4. Ambulans ve Acil Sağlık Hizmetleri

Tablo 22. Osmaniye İli Ambulans ve Acil Sağlık Hizmetleri İstatistikleri

Kamuda Bulunan Ambulans Sayısı (45 Adet 112 Ambulansı Dâhil)	57
Özelde Bulunan Ambulans Sayısı	6
İl Geneli Ambulans Sayısı	63

Kaynak: Osmaniye İl Sağlık Müdürlüğü, 2019

2.4.4.5. Acil Sağlık Hizmetleri Çalışmaları

Tablo 23. Osmaniye İli 112 Yardım Hizmetleri İstatistikleri

	Türkiye (2017)	Osmaniye (2018)
Bir 112 Acil Yardım İstasyonu Başına Düşen Nüfus	30.867	19.793
Bir 112 Acil Yardım İstasyonu Başına Düşen Vaka Sayısı	1.980	1.211
Bir 112 Acil Yardım Ambulansı Başına Düşen Nüfus	16.418	13.035
Bir 112 Acil Yardım Ambulansı Başına Düşen Vaka Sayısı	1.053	798

Kaynak: Osmaniye İl Sağlık Müdürlüğü, 2019

2.4.4.6. Diyaliz Merkezleri Cihaz Sayısı

Tablo 24. Osmaniye İli Diyaliz Merkezi Sayıları

Merkezin Adı	Cihaz Sayısı (Cihaz+ Yedek)
Osmaniye Devlet Hastanesi Diyaliz Merkezi	25+1
Kadirli Devlet Hastanesi Diyaliz Merkezi	15+1
Düziçi Devlet Hastanesi Diyaliz Merkezi	14+1
Özel Yedi Ocak Diyaliz Merkezi	44+2
Özel Yeni Hayat Hastanesi Diyaliz Merkezi	21+1
TOPLAM	119+6

Kaynak: Osmaniye İl Sağlık Müdürlüğü, 2019



OSMANİYE |
AĞIZ VE DİŞ SAĞLIĞI MERKEZİ

OSMANİYE VALİLİĞİ

2.4.4.7. Organ ve Doku Bađışı

Tablo 25. Osmaniye İli Organ ve Doku bađışı

	Bađıřçı Sayısı (Temmuz 2019)
İl Geneli Toplamı	494
Türkiye Geneli Toplamı	467.993

Kaynak: Osmaniye İl Sađlık Müdürlüğü, 2019

2.4.4.8. Özel Sađlık Kuruluşları

Tablo 26. Osmaniye İli Özel Sađlık Kuruluşları Sayısı

Kuruluşunun Türü	Merkez	Kadirli	Düziçi	Bahçe	Toprakkale	Sumbas	Toplam
Tıp Merkezi	-	1 (Ruhsatı askıda)	-	-	-	-	1
Optisyen	23	10	4	1	-	-	38
Protez/Ortez Merkezi	-	-	-	-	-	-	-
İřitme Merkezi	5	1	1	-	-	-	7
Sađlık Kabini	1	-	-	-	-	-	1
Özel Ađız ve Diř Sađlığı Kuruluşları							
Muayenehane	2	1	-	-	-	-	3

Kaynak: Osmaniye İl Sađlık Müdürlüğü, 2019

2.4.5. Sağlık Hizmetleri GZFT Analizi

Tablo 27. Sağlık Hizmetleri GZFT Analizi

Güçlü Yönler	Zayıf Yönler
<ul style="list-style-type: none"> Güçlü bir kurumsal yapının olması, İl dâhilinde her yerde sağlık hizmetinin sunulabilirliği olması ve acil vakaya en kısa sürede ulaşım, Çalışanların nitelikli, eğitim düzeyi yüksek, etik değerleri benimsemiş ve ekip ruhuna sahip olması, Kurumlar arası iş birliğinin iyi olması, Koruyucu sağlık hizmetlerinin etkin olarak uygulanması ve önemsenmesi İlimizde hasta ve danışan memnuniyetinin yüksek oluşu, Sağlık hizmetlerinde bilişim alt yapısının etkin kullanılması Personel başına düşen nüfusun Türkiye ortalamasına göre daha az olması, Coğrafi konumu gereği sağlık hizmetlerine erişimin kolay olması, bu nedenle ilin sağlık hizmetleri açısından tercih edilen bölge olması. 	<ul style="list-style-type: none"> Güncel olmayan, karmaşık mevzuatın varlığı, Bilişim alt yapısında iyileşme olmasına rağmen, bürokratik işlemlerin yeterli hızda olmaması Personel hareketliliğinin fazla olması ve yönetim kadrolarının sık sık değişmesi, Sağlık hizmetlerinde kullanılan bazı binaların fiziki kapasitesinin yetersizliği, Sağlık Müdürlüğü birimlerinin fiziksel olarak tek çatı altında olmaması, 3. basamak sağlık hizmeti veren Araştırma Hastanesi ve Tıp Fakültesinin olmaması Mevcut hastanenin kapasite yetersizliği.
Fırsatlar	Tehditler
<ul style="list-style-type: none"> İlimizin genç bir nüfusa sahip olması, Bilgi toplumuna dönüşümün hız kazanması ve Ar-Ge çalışmalarına verilen önemin artması, Sağlığın teşviki ve geliştirilmesi hizmetlerinin yaygınlaşması, İlimizde üniversite bulunması, Sosyal güvenlik sistemindeki düzenlemelerle her bireyin sağlık hizmetlerinden yararlanabilmesi Kamu Kurum ve Kuruluşlarının halk sağlığı alanındaki projelere ilgisi ve desteği, Halkın sağlık konusunda bilinç düzeyindeki artış 	<ul style="list-style-type: none"> Halkımızın sosyoekonomik düzeyinin düşük olması, Sigara ve uyuşturucu madde bağımlılığının özellikle gençler için bir tehdit oluşturması İşsizliğin neden olduğu sosyo-psikolojik sorunlar Yaşam tarzının, özellikle çocuklar ve genç nüfusun beslenme alışkanlıklarının obeziteye zemin hazırlaması

2.4.6. Sosyal Hizmetler

2.4.6.1. Sosyal ve Ekonomik Destekler

Yoksulluk içinde olup da temel ihtiyaçlarını karşılayamayan ve yaşamlarını en düşük seviyede dahi sürdürmekte güçlük çeken kişilere ve ailelere kaynakların yeterliliği ölçüsünde yapılan aynı ve nakdi destektir.

Tablo 28. Osmaniye İli Sosyal Ekonomik Destek İstatistikleri (2014-2019)

Yıllar	Çocuk Sayısı	Yıllık Ödenen TL
2014	330	1.217.145
2015	502	2.127.489
2016	830	3.349.218
2017	1925	5.855.368
2018	1507	7.534.302
2019	1199	4.634.649

Kaynak: Aile, Çalışma ve Sosyal Hizmetler İl Müdürlüğü, 2019



2.4.6.2. Koruyucu Aile Hizmetleri

Koruyucu aile, çeşitli nedenlerle öz ailesi yanında bakımları bir süre için sağlanamayan çocuklarımızın kendi aile ortamlarında eğitim, bakım ve yetiştirilme sorumluluğunu kısa veya uzun süreli olarak, ücretli veya gönüllü statüde devlet denetiminde paylaşılan, hissettikleri toplumsal sorumluluğu gösterebilen uygun aile ya da kişilerdir.

Tablo 29. Osmaniye İli Koruyucu Aile Hizmetleri İstatistikleri (2014-2019)

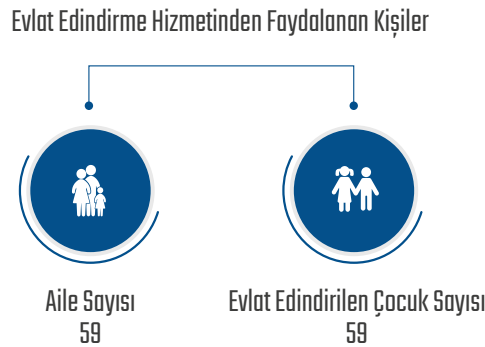
Yıllar	Çocuk Sayısı	Ödeme Yapılan Çocuk Sayısı	Ödenen Tutar TL
2014	4	35	395.350
2015	10	45	530.292
2016	7	50	601.977
2017	17	48	712.492
2018	16	52	1.607.554
2019	6	56	

Kaynak: Aile, Çalışma ve Sosyal Hizmetler İl Müdürlüğü, 2019

2.4.6.3. Evlat Edindirme Hizmetleri

Evlat Edinme; durumu evlat edindirilmeye uygun bir çocukla, durumu evlat edinmeye uygun kişi/eşler arasında hukuki bağlar sağlanarak çocuk-ebeveyn ilişkisinin kurulmasıdır.

Tablo 30. Osmaniye İli Evlat Edindirme Hizmetinden Yararlanan Aile ve Evlat Edinen Çocuk Sayıları




Kaynak: Aile, Çalışma ve Sosyal Hizmetler İl Müdürlüğü, 2019 /

2.4.6.4. Şehitlerimiz ve Gazilerimiz

Tablo 31. Osmaniye İli Şehit ve Gazi Sayıları

İlimizde Toplam Şehit Sayısı	259
İlimizde Toplam Gazi Sayısı	271 (6 Kore 120 Kıbrıs)

Kaynak: Aile, Çalışma ve Sosyal Hizmetler İl Müdürlüğü, 2019



2.4.6.5. Engelli Evde Bakım Hizmetleri

Ağır engelli olduğu belgelendirilen bireylerden günlük hayatın alışılmış, tekrar eden gereklerini önemli ölçüde yerine getirememesi nedeniyle hayatını başkasının yardımı ve bakımı olmadan devam ettiremeyecek derecede düşkün olanlara aileden birinin veya vasisinin bakım hizmetini sunduğu hizmet modelidir.

Tablo 32. Osmaniye İli Evde Bakım Hizmeti İlçelere Göre Dağılım

S.N	İlçe Adı	Hizmet Alan Engelli	Ödenen Toplam Tutar
1	Merkez	2166	34.232.678,33 TL
2	Bahçe	233	
3	Düziçi	997	
4	Hasanbeyli	37	
5	Kadirli	1378	
6	Sumbas	217	
7	Toprakkale	158	
	TOPLAM	5186	

Kaynak: Aile, Çalışma ve Sosyal Hizmetler İl Müdürlüğü, 2019

2.4.6.6. Yaşlılara Yönelik Hizmetler

Tablo 33. Osmaniye ili Huzurevi İstatistikleri (2017-2019)

	Özden Huzurevi			TOPLAM
	2017	2018	2019	
Kabulü Yapılan Yaşlı	37	28	15	80
Ayrılışı Yapılan Yaşlı	31	24	14	69
Başvuru	22	18	17	47

Kaynak: Aile, Çalışma ve Sosyal Hizmetler İl Müdürlüğü, 2019

2.4.6.7. Sosyal Yardımlar

2018 sonu itibarıyla Sosyal Yardımlaşma ve Dayanışma Vakıflarımızın merkezi ve öz kaynaklarınca toplam 169.132 kişiye toplam 106.014.994 TL yardım yapılmıştır.

Tablo 34. Osmaniye İl Genelinde Sosyal Yardımlaşma ve Dayanışma Vakıflarınca Yardım Yapılan Kişi Sayısı

YAPILAN YARDIMLAR (2018)		Yararlanan Kişi	Ödeme Miktar
Vakfın Öz Kaynaklarından Yapılan Yardımlar (NAKİT)	Nakdi	35.757	6.921.941
	Ayni	8.685	1.233.046
Vakfın Öz Kaynaklarından Yapılan Yardımlar (GIDA)	Nakdi	31.629	6.004.727
	Ayni	5.192	855.895
Vakfın Öz Kaynaklarından Yapılan Yardımların Toplamı	Nakdi	67.386	12.926.668
	Ayni	13.877	2.088.941
Merkezi Olarak Yapılan Yardımlar Toplamı	Nakdi	87.869	90.999.385
	Ayni	0	0
YARDIMLAR GENEL TOPLAMI		169.132	106.014.994

Kaynak: Osmaniye Valiliği İl Brifingi, 2019

Tablo 35. Osmaniye İl Genelinde Sosyal Yardımlaşma ve Dayanışma Vakıflarınca Yardım Yapılan Kişilerin İlçelere Göre Dağılımı

2018 Yılı İtibarıyla S.Y.D.V. Yardımlarının İlçelere Göre Dağılımı		
İlçeler	Yararlanan Kişi Sayısı	Toplam Yardım
Merkez	81.800	32.993.971
Bahçe	10.394	4.594.332
Düziçi	22.360	22.774.270
Hasanbeyli	2.229	1.573.823
Kadirli	38.783	32.657.784
Sumbas	5.862	7.058.891
Toprakkale	7.704	4.361.923
TOPLAM	169.132	106.014.994

Kaynak: Osmaniye Valiliği İl Brifingi, 2019

2.4.7. Sosyal Güvenlik

İlimizde GSS dâhil toplam 510.041 kişi “Sosyal Güvenlik Kapsamında” yer almakta olup il nüfusunun yaklaşık %95,5'ine tekabül etmektedir.

İlimiz, (son açıklanan TÜİK verisi) 2014 yılında % 14 işsizlik oranı ile iller arasında 10. sırada yer almıştır.

Tablo 36. Osmaniye İli Sosyal Güvenlik İstatistikleri

Kurumu	Aktif Çalışan Kişi Sayısı	Emekli Aylığı Alan Kişi Sayısı	Bakmakla Hükümlü Tutulanların Sayısı	TOPLAM
Emekli Sandığı (4/c)	19.247	13.398	59.096	91.741
SSK (4/a)	65.415	31.140	151.274	247.829
BAĞ-KUR (4/b)	17.215	15.844	58.827	91.886
TOPLAM	101.87	60.382	269.197	431.456

Kaynak: Osmaniye Sosyal Güvenlik İl Müdürlüğü, 2019



2.4.8. İstihdam

İlimiz, son yıllarda sanayi alanında önemli gelişmeler kaydetmesine rağmen bu gelişmelerin istihdama yansımadağı görülmüştür. Bu nedenle yeni istihdam olanakları yaratmak amacıyla İstihdam seferberliğı kapsamında önemli çalışmalara imza atılmıştır.





Tablo 37. Osmaniye İli Temel İstihdam İstatistikleri

2019 Yılı Temel İstihdam Verileri					
	2015	2016	2017	2018	2019
Kayıtlı İş Gücü	43.542	28.016	38.194	42.744	63.973
Kayıtlı İşsiz	17.682	19.987	22.006	23.253	39.002
Başvuru Sayısı	21.421	25.325	35.375	-	26.992
Açık İş	10.409	10.772	13.313	12.702	
Yerleştirilen	2320	4.623	4.950	6.915	3.253

Kaynak: Osmaniye Çalışma ve İş Kurumu İl Müdürlüğü, 2019



I OSMANİYE
OSB TEL FABRİKASI

2.4.9. Sosyal Hizmetler GZFT Analizi

Tablo 38.Sosyal Hizmetler GZFT Analizi

 Güçlü Yönler	 Zayıf Yönler
<ul style="list-style-type: none"> • İlin GSS dahil %95,5'inin sosyal güvenlik kapsamında olması. • Kararların katılımcı yöntemlerle alınması, • Faaliyetlerde teknolojiye azami ölçüde faydalanabiliyor olmak, • Hizmette talep odaklı yöntemden arz odaklı yönteme geçilmesi • İlin küçük olması nedeniyle ihtiyaç sahiplerine kolay ulaşılması. • Şiddeti Önleme Merkezi, çocuk evleri vb. kuruluşların varlığı ve kurumların altyapısının güçlü olması • Açık Kapı projesinin tam olarak faaliyete geçmesi 	<ul style="list-style-type: none"> • Personel eksikliği (özellikle personelin nitelik/dağılım olarak yetersiz olması), • Yardımlar konusunda koordinasyon eksikliği • Performans değerlendirme sisteminin yetersiz olması • İşsizliğin yüksek olması ve bu durumun aile yapısını bozucu etkileri. • Yeni istihdam yaratmada yaşanan sıkıntılar. • Yardıma ihtiyaç duyan kişiler konusunda objektif kriterlere uyulamaması. • Sivil toplum kuruluşlarının yeterli destek sağlamaması. • Alınan vasıfsız göç nedeniyle gelir dağılımında ortaya çıkan dengesizliğin yarattığı sorunların artması. • Hizmet sektörünün yeterince gelişmemesi neticesinde bu alanda istihdamın düşük kalması • Aile işletmeciliğinin devam etmesi nedeniyle istihdam ve gelir oluşturmada yaşanan daralma
 Fırsatlar	 Tehditler
<ul style="list-style-type: none"> • Çocuk korumada kurumsal modelden ev tipi modele geçilmesi • Genç ve eğitimli insan kaynağı • Hizmet ve faaliyetlerde yönetim ve bilişim sisteminin kullanılması • Vatandaş tek adımda hizmet sunulması • İşçi sağlığı ve iş güvenliği konusunda yürütülen çalışmaların artması • Çocuk, yaşlı ve özürli haklarına yönelik farkındalığın artması • Kurum bütçelerinin artması • Sosyal hizmetlere yönelik AB, DOĞAKA vb. fon sağlayıcı kuruluşların sağladığı hibelerin artması • Yılın tamamında inşaat sektörünün faaliyette olması neticesinde istihdam olanağının artması 	<ul style="list-style-type: none"> • Hizmet verilen kitlenin, homojen olmaması nedeniyle hizmetlerin sunumunda güçlükler yaratması • Bakanlık düzeyinde belirlenen hedeflerin bölgesel koşullara göre belirlenmemesi • Bürokrasi ve kırtasiyecilik • Vasıfsız göç alımı • Eğitimli işgücünün başka illere yerleşmesi • Sosyal yardım alanların istihdama kazandırılmaması • Gençler arasında uyuşturucu madde kullanımının artması

2.4.10. Gençlik ve Spor Hizmetleri

2.4.10.1. Spor Kulüpleri ve Lisanslı Sporcu İstatistikleri

İlimizde çeşitli spor dallarında 123 tescilli spor kulübü faaliyet göstermektedir.



Bu spor kulüplerinin 6'sı okul kulübü,

117 adedi ise çeşitli branşlarda (Futbol, basketbol vb.) faaliyet gösteren spor kulübüdür.



İlimizde çeşitli branşlarda 53.393 lisanslı sporcu bulunmaktadır.

Bunların 10.594'ü faal sporcudur.



OSMANİYE İ
ASLANTAŞ GENÇLİK KAMPI
(KAYIKHANE TESİSLERİ)

OSMANİYE VALİLİĞİ

2.4.10.2. Spor Tesisleri [Mülkiyeti GSGM'ye Ait Spor Tesisleri]

Tablo 39. Osmaniye İl Genel Mevcut Spor Tesisleri



Kaynak: Osmaniye Gençlik ve Spor İl Müdürlüğü, 2019



2.4.11. Gençlik ve Spor Hizmetleri GZFT Analizi

Tablo 40. Gençlik ve Spor Hizmetleri GZFT Analizi

 Güçlü Yönler	 Zayıf Yönler
<ul style="list-style-type: none"> • Yetkin ve yeterli sayıda personele sahip olması. • Karar alma ve uygulama süreçlerinin hızlı olması. • Spor tesislerinin neredeyse tüm branşlara yönelik alt yapıya sahip olması ve hizmet sunması • Eğitimin her seviyesinde ihtiyacı olan öğrencilere burs ve kredi imkanı sunulması • Genç nüfusa kolayca ulaşma imkanı • Yurt kapsamında sunulan faaliyetlerin çeşitliliği • Yurtların güvenlik, temizlik, sağlıklı beslenme, teknik alt yapı ve ders çalışmaya uygun ortam sunulması • Kayıkhane tesislerinde gençlik kamplarının yapılması. • Üniversitede Beden Eğitimi ve Spor Yüksekokulunun bulunması 	<ul style="list-style-type: none"> • İl içi ve il dışı müsabakalarda yaşanan taşıma sorunu • Uzman teknik personel eksikliği • Gençlik Merkezlerinin sayıca az ve mahalle düzeyinde hedef kitlenin ulaşabileceği yerde olmaması. • Yurtlarının sayı ve kapasite olarak yetersiz olması • Yurtlarda Sportif faaliyetler için tesis, eğitim ve seminerler için konferans salonunun olmaması • Mahallelerde spor tesis sayısının azlığı
 Fırsatlar	 Tehditler
<ul style="list-style-type: none"> • Gençlere yönelik politikaların artması. • Gençlerde ortaya çıkan rekreatif faaliyetlere katılma isteği. • Gençlerin aktif olarak yönetime katılımı (Milletvekili, Belediye Başkanı, Meclis Üyeliği vb.) • Devletin öğrenciyi destekleyici yaklaşımı ve uygulamaları 	<ul style="list-style-type: none"> • Teknoloji ve madde bağımlılığının yaygınlaşması. • Şehir dışından gelen sporculara yönelik konaklama imkânının yeterli olmaması • Bakanlık etkinliklerinin yeterli şekilde tanıtılmaması • Kalkınma bölgesi olmasına rağmen gençlik ile ilgili bölgesel bir plan ve programın olmaması. • Öğrencilerin üniversiteye ve şehre uyum sorunu yaşamaları


2.4.12. Kültür ve Turizm

Çok eski ve köklü bir geçmişe sahip olan ilimiz, önemli geçiş yolları üzerinde bulunması nedeniyle birçok medeniyete beşiklik yapmıştır. Sahip olduğu jeopolitik konum nedeniyle eski çağlardan beri devamlı işgal gören bölgede savunma amaçlı birçok kale yapılmıştır. Osmaniye’de özellikle “Kaleler Şehri” unvanını hak edecek derecede tarihî öneme sahip 26 adet kalenin tespiti yapılmıştır. Bunun yanında 40 adet yaylası, zengin bitki örtüsü ve doğal güzelliği ile ülkemizin en önemli turizm bölgelerinden biri olmaya adaydır.



2.4.12.1. Mevcut Durum

İlimizde; 4 Kültür Merkezi (Osmaniye Cebeli Bereket Kültür Merkezi, Düziçi Kültür Merkezi, Ahmet Şekip Ersoy Kültür Merkezi, Kadirli Kültür Merkezi), 2 Müze, 2 Kent Müzesi, 2 Sinema, 5 Ören Yeri, 1 İl Halk Kütüphanesi, 6 İlçe Halk Kütüphanesi, 1 Gezici Kütüphane ve 1 Şube Kütüphane olmak üzere toplam 9 adet kütüphane bulunmaktadır.



Tablo 41. Osmaniye İli Kültür ve Turizm İstatistikleri

Veri Adı	2018
Müze Sayısı	2
Kent Müzesi	2
Ören Yeri Sayısı	5
Ziyarete Açık Ören Yeri Sayısı	5
Halk Kütüphanesi Sayısı	7+1
Kütüphane Üye Sayısı	43.971
Kitap Sayısı	128.375
Tescilli Yapılmış Kültür ve Tabiat Varlığı Sayısı	200
Sanat Galerisi ve Tiyatro Sayısı	-
Sinema Sayısı	2

Kaynak: Osmaniye İl Kültür ve Turizm Müdürlüğü, 2019

2.4.12.2. Ziyaretçi Sayıları

2018 yıl sonu itibarıyla, müze ve ören yerlerimizi 19.568 yerli, 78 yabancı olmak üzere toplam 19.646 kişi ziyaret etmiştir.



2.4.12.3. Turizm Varlıkları

Karatepe -Aslantaş Geç Hitit Kalesi: Karatepe-Aslantaş; Osmaniye ili, Kadirli ilçesi sınırlarında M.Ö. 8. y.y.da, yani Geç Hitit Çağında, kendisini Adana Ovası Hükümdarı olarak tanıtan Asativatos tarafından, kuzeydeki vahşi kavimlere karşı bir sınır kalesi olarak kurulmuş, Asativadaya diye adlandırılmıştır. Kalenin batısında, güney ovalardan Orta Anadolu Yaylası'na geçit veren bir kervan yolu, doğusunda Ceyhan Irmağı (tarihî Pyramos) bugün ise Aslantaş baraj gölü yer almaktadır.

Toprakkale Kalesi: Kaleyi M.Ö. 2000'li yıllara tarihlemek mümkündür. Kale daha sonra, Abbasi halifesi Harun Reşit zamanında siyah taşlarla yeniden yapılandırılmıştır. Dikdörtgen planlı kalenin 12 burcu ve bir dış avlu surları vardır.

Hemite (Amuda) Kalesi: Kilikya tarihinde önemli bir yere sahip olan "Amuda" 1146-1148 yıllarında Toros tarafından idari merkez olarak kullanılmıştır. Amuda Kalesinden 19. yy. seyyahları sıkça söz etmişlerdir. 11 yy'da yaşamış ünlü Alman din adamı ve saygı hatname yazarı Wilbrond Von Oldenburg'un "balık ve hurmanın bol olduğu bir Pazar" olarak bahsettiği yerdir.

Harun Reşit Kalesi: Osmaniye'nin Düziçi ilçesi, Kurtlar köyü, Dumanlı yaylasındadır. Abbasi yazıtlarında da adı geçen kale köyün 3 km. kuzeydoğusundadır.

Kaypak (Savrand) Kalesi: Dikdörtgen biçiminde olup surları 7-10 metre, burçları ise 8-10 metre yüksekliktedir. 12 burcu ve kulesi vardır.

Çardak Kalesi: Çardak köyünden yaya olarak gidilebilir. Kale, dikdörtgen biçiminde ve 10 burçludur. Romalılardan kalma bir kaledir.

Aşılı Kalesi: Kadirli ilçesi, Yoğunluk Köyü, Günece Mahallesi, Harnıplı mevkiindedir. Kaleye ana yoldan sonra 3 km'lik stabilize yol ile ulaşılmaktadır. Dik kayalık üzerine kurulan kaleye ulaşmak zordur.

Bahçe Kalesi: Yapı malzemesi ve işçiliğine göre Roma ve Orta Çağ dönemleri gözlemlenmektedir. Kurtlar Kalesi üzerinden Harun Reşit Kalesi ile bağlantısı vardır.

Babaoğlan Kalesi: Roma, Bizans ve Osmanlı dönemine ait olan yüzey buluntuları görülmektedir.

Domuztepe Kalesi: MÖ 9. ve 8. yüzyıla ait kabartmalar bulunmuştur. Domuztepe'de İstanbul Üniversitesi ekiplerince yapılan kazı ve araştırmalar (1947-1952, 1983-2002) ile bu ören yerinin Karatepe-Aslantaş' tan çok daha uzun bir yerleşim tarihi olduğunu gösterdi. Günümüzde baraj suyu altında kalan güney ve batı yamacında, Neolitik'ten başlayarak Tunç ve Demir Çağları boyunca bir dizi yerleşme ortaya çıkarılmıştır.

Heçkeren Kalesi: Ada şeklindeki kaya üzerine yapılmış olan kaleye tek giriş vardır. Buradan da kaleye geçiş ahşap köprü ile yapılıyor olmalıdır. Tamamına yakın kısmı ayakta olan kale orta çağ dönemine aittir.

Karafrenk Kalesi: Kalenin aşağısında Roma ve Bizans dönem ait mimari ve yapı kalıntıları görülmektedir. Roma dönemine ait kuyu, sütun parçaları ve yapı malzemeleri etrafa dağılmış durumdadır.

Kalkan Kalesi: Aşağıdan görülemeyen çıkılması zor bir kayalığın üzerine yapılmıştır.

Kum Kalesi: MS 11. ve 12. yüzyıllara, en son 13. yüzyıla ait çanak çömlek parçaları bulunmuştur. Baraj suyu altında kalmaması için kalenin uygun bir yere taşınması olanakları Üniversiteler ve Bakanlıklar arası bir komisyon tarafından araştırılmıştır. Ancak taş kaplı duvarların içi moloz taşlarıyla doldurulmuş olduğundan, kalenin böyle bir nakilde özelliğini kaybedeceği için buna olanak bulunamamıştır. Bu nedenle kaleyi kurtarmak mümkün olmamıştır. Ancak baraj suyunun çok alçaldığı nadir zamanlarda kalenin dandaneleri görülebilir.

Osmaniye ilinin bu önemli tarihi kaleleri dışında ayrıca termal turizme hizmet eden, Haruniye ve Kokar kaplıcaları bulunmaktadır.

Önemli bir orman ve su varlığına sahip olan Osmaniye'nin doğal turizm varlıkları;

Karatepe-Aslantaş Milli Parkı, Şarлак Şelalesi, Karaçay Şelalesi, Çiftmazı Mesire Alanı, Kırmıtlı Kuş Cenneti, bunların yanı sıra, ildeki Amanos Dağları üzerinde de eko-turizm ve organik tarım potansiyeli oluşturan çok sayıda yayla yerleşimi bulunmaktadır. Yarpuz Yaylası, Zorkun-Dlukbaşı-Ürün Yaylaları, Kadirli-Maksutoluğu Yaylası Kadirli- Beyoğlu-Savrunğözü-Dokurcun ve Çiğşar Yaylalarıdır.



OSMANIYE İ
FIRTINA TANRISI
OSMANIYE VALİLİĞİ





OSMANİYE İ
ZÖRKUN YAYLASI

OSMANİYE VALİLİĞİ

İlin turistik potansiyel sağlayan üretim, El Sanatları, Festival ve Etkinlikleri;

- El sanatları, hediyelik eşyalar: Karatepe Kilimleri, Ahşap Oymacılığı, Bıçakçılık, Seramik, Fıstık ve Ürünleri
- Eğlence Parkı (Osmaniye Masal Park)
- Turp Festivali, Karacaoğlan Şenlikleri, Trap Atıcılığı Müsabakası, Kiraz Şenliği, Karaoğlanoğlu Kaşusu, Zorkun Yayla Şenlikleri, Aşık Feymani Şenlikleri, fıstık Festivali ve Yaşar Kemal Festivali




Karatepe Kilimleri

2.4.12.4. Osmaniye'deki Müzeler ve Ören Yerleri

Karatepe - Aslantaş Açık Hava Müzesi: Karatepe Aslantaş Açık Hava Müzesi ve Milli Parkı, Osmaniye ili sınırları içerisinde. 1958 yılında Milli Park olarak ilan edilmiştir. Geç Hitit Dönemi'nin (MÖ 8. Yüzyıl) önemli yerleşimlerinin ve kalesinin bulunduğu bir alandır. Roma ve Bizans dönemlerinde de yerleşmeler olmuştur. Milli Parkta bu dönemlere ait eserler bulunmaktadır. Ceyhan Irmağı'nın içinden geçtiği bu alanda kızılçam ormanları, meşelikler ve makilikler yer almakta, Akdeniz Bölgesi'ne özgü flora ve fauna türleri yaşamaktadır.

Bugüne kadar bilinen Fenike ve Hiyeroglif (Lucva) yazı sistemlerindeki en uzun çift dilli metin birer kere her iki kapı binasında Fenikece ,üçüncü bir örneği de kutsal heykel üzerine işlenmiştir. Böylelikle, Fenike metninin okunabilmesi sayesinde, henüz tam anlamıyla çözümlenmemiş olan, Anadolu'da M.Ö. 2 bin yılının başlarına kadar giden hiyerogliflerin nihai çözümüne olanak sağlayan bir anahtar ele geçmiştir. İşte bu yüzden ki Karatepe-Aslantaş Yazıtları Mısır hiyerogliflerinin okunmasını sağlayan ünlü Rosetta taşına benzetilmiş, uluslararası bir üne kavuşmuştur.



Hierapolis-Bodrumkale-Kastabala Şehri: (Hierapolis) Osmaniye iline 15 km uzaklıktaki Kesmeburun köyü ve Bahçe köyü sınırları içindedir. Kastabala Ören Yerini ilk kez 1875 yılında İngiliz diplomat E.J. Davis ziyaret etmiş ve ayrıntılı olarak tanımlamıştır. Kastabala'nın günümüze ulaşan antik yapı kalıntıları arasında en önemlisi sütunlu caddesi ve beş bin seyirci kapasiteli tiyatrosudur. Bunun yanı sıra iki kilise, kale, Roma hamamı, stadyumu, kentin dört bir yanını çevreleyen nekropoller (Kaya oyma ve anıt mezarları) kentin yaklaşık 5 km kuzey doğusunda Ceyhan Nehri üzerindeki su kemeri kalıntısıyla Kastabala, Osmaniye'nin ve yörenin en önemli ören yerlerindedir.



Kastabala kentinin de yer aldığı Kilikya bölgesinden elde edilen yüzey buluntuları İÖ 2. bin ile Roma İmparatorluk-Geç Roma Dönemleri arasında farklı dönemlere tarihlenmiştir.

Kentte 2009 yılında ilk kez başlatılan ve halen devam eden kazı çalışmalarından elde edilen sonuçlar şimdiden kentin bugüne kadar bilinen tarihçesini değiştirmiştir. Geç Neolitik- erken Kalkolitik; İÖ 5. yy; İÖ 1-İS 1. yy; İS 2. yy; İS 4-6. yy ve İS 13-15. yy'a tarihlenen buluntuların varlığı Kastabala ve bölge arkeolojisine dair eksik bilgileri tamamlayıcı bulgular vaat etmektedir.

Sur ile çevrili kent merkezindeki yapılar kale tepesinin hâkim olduğu küçük bir vadinin kuzey, güney ve doğu yamaçlarında tespit edilmiştir. Kentin kuzeybatısında, kalenin kuzeydoğu eteğinde kayaya açılan geçit batı ile doğu konut alanlarını birbirine bağlamaktadır. Antik kentin Roma İmparatorluk Dönemi'nde (İS 2. yy.) sur duvarı ile çevrili olmadığı, ilk savunma sisteminin İS 4. yy. sonlarında inşa edildiği düşünülmektedir. Şehir planlığı açısından sütunlu cadde yerleşmenin ana aksını belirlemektedir. Duvarlar ve tonozlarla eğimli arazide düz teraslar elde edilmiştir. Yamaca oturtulan ızgara planlı kentte merkezi yapılaşma ile kamu yapıları arazinin ortasına yerleştirilmiştir. Tiyatro, hamam, dükkânlar, kuzey ve güney kiliseler bu plana uygun parsel-lerde inşa edilmiştir. Orta çağ kalesi ise savunmaya elverişli kayalık bir tepe üzerinde yükselmektedir.



2.4.13. Kültür ve Turizm GZFT Analizi

Tablo 42. Kültür ve Turizm GZFT Analizi

 Güçlü Yönler	 Zayıf Yönler
<ul style="list-style-type: none"> • İş Turizminin gelişmekte olması • Yer fıstığı • Coğrafi Konum • Ulaşım Altyapısı • Kültürel Varlıkların Zenginliği • El Sanatları ve Karatepe Kilimleri • Yöre Mutfağının Zenginliği • Dağa Sporlarına Uygunluk • İklim Koşulları • Doğal Kaynaklar (flora, fauna ve kaplıca gibi) Vakıf Eserlerin Varlığı • Doğal Güzellikler • Karatepe Aslantaş Müzesi ve Milli Parkı ile Ala Camii'nin İlimizde bulunuyor olması • Aşıklık Geleneği 	<ul style="list-style-type: none"> • Altyapı ve tesis eksikliği (alternatif turizm açısından) • Ulusal ya da uluslararası bir spor organizasyonunun bulunmaması • Rekreasyon alanlarının eksikliği • Yerel idarelerin tanıtım finansman desteğinin yeterli olmaması • Yerel Halkın tarihi ve doğal alanların korunmasına ilişkin bilinç düzeyinin yeterli olmaması • Tanıtım Eksikliği • Çarpık Kentleşme • Restorasyon Eksikliği • Havaalanına Uzak Oluş • Sektörde kalifiye eleman eksikliği
 Fırsatlar	 Tehditler
<ul style="list-style-type: none"> • Kültür ve tabiat varlıklarının zenginliği • Henüz gün yüzüne çıkarılmamış Kültür varlıkları, tarihi eserler. • Köy turizmi (veya Ekolojik Turizme yatkınlık) • Bölgedeki doğal ve tarihi alanların film-dizi çekimleri için uygunluğu • Kadirli ve Düziçi ilçelerinde bulunan mozaikler. 	<ul style="list-style-type: none"> • Turizm bilincinin eksikliği • İlin tanınırlığının zayıf olması • Tarihi eserlerin ortaya çıkartılmaması • Tur operatörlerince İlimizin yeterince bilinmemesi

2.5 EKONOMİK YAPI

2.5.1. İlin Sosyo-Ekonomisi

İlin ekonomik hayatında hâkim sektörler; tarım, hizmet sektörü, ticaret ve imalat sanayidir. İlimizde ticari faaliyetler tarımsal nitelik taşımakta ve daha çok yörede yetiştirilen pamuk, soya, yer fıstığı, mısır, ayçiçeği, zeytin gibi ürünleri ihtiva etmektedir. İlimizden geçen D-400 kara yolunun varlığı; oto tamirciliği, yedek parça ticareti gibi otomobil ve araç yan sanayinin gelişmesini sağlamakta ve önemli bir istihdam alanı oluşturmaktadır.

2011 yılında Kalkınma Bakanlığı tarafından yapılan "İllerin Sosyo-Ekonomik Gelişmişlik Sıralaması (SEGE) Araştırması"na göre Osmaniye, sosyo-ekonomik gelişmişlik açısından 3. derece gelişmiş iller arasında ve 53. sırada yer almaktadır.

2.5.1.1. Yıllar İtibariyle GSYH (Bin TL)

1996 yılında il olan Osmaniye, 2004 yılında kalkınmada öncelikli iller arasında yer alarak teşviklerden faydalanmaya başlamıştır. Osmaniye'nin yatırım ve teşvik uygulamaları açısından birinci derecede kalkınmada öncelikli yöre statüsünde bulunması ilin tarımsal ağırlıklı sektörlerden sanayi sektörüne geçişinde çok büyük rol oynamıştır. Aşağıdaki tabloda, Osmaniye ilinin GSYH'si ve Sektör Bazlı Hâsılası ile Türkiye geneline ilişkin söz konusu veriler karşılaştırmalı olarak yer almaktadır.

2.5.1.2. Yıllar İtibariyle Kişi Başı GSYH

Yıllar itibariyle Osmaniye'nin GSYH'si artmış ve 2017 yılında 12,4 milyar TL düzeyine yükselmiştir. İlin GSYH'si artarken Ülke GSYH'si içindeki payında bir değişiklik olmamıştır. İlin Türkiye GSYH'si içindeki payı %0,04 düzeyindedir. Kişi Başı GSYH ise yıllar itibariyle artış göstermiş ve 2017 yılında 23.760 TL düzeyine ulaşmıştır.

Tablo 43. Osmaniye İli Yıllar İtibariyle Kişi Başı GSYH (2013-2017)

Yıllar	OSMANİYE		TÜRKİYE	
	ABD Doları	TL	ABD Doları	TL
2013	7.323	13.946	12.480	23.766
2014	7.260	15.878	12.112	26.489
2015	6.428	17.442	11.019	29.899
2016	6.535	19.758	10.883	32.904
2017	6.513	23.760	10.602	38.681

Kaynak: TÜİK, 2019



2.5.1.3. Sektörlerin GSYİH İçerisindeki Payı

Osmaniye'nin GSYH içerisinde sektörlerin payı incelendiğinde %42 oran ile hizmet sektörünün ağırlıkta olduğu, hizmet sektörünü sanayi sektörünün takip ettiği görülmektedir. Son beş yıllık dönemde tarım sektörünün GSYH içindeki payı %13 düzeyinden %10 düzeyine gerilerken, sanayi sektörünün payının %32 düzeyinden %36 düzeyine yükseldiği gözlenmektedir. 2017 yılı verilerine göre ilin GSYH'si içindeki payı Türkiye verilerinin de üzerinde yer almaktadır.

Tablo 44. Osmaniye İlinde Sektörlerin GSYİH İçerisindeki Payı

	Yıl	Tarım	Sanayi	Hizmetler
Osmaniye	2013	0,13	0,32	0,43
	2014	0,13	0,32	0,44
	2015	0,12	0,31	0,44
	2016	0,11	0,32	0,45
	2017	0,10	0,36	0,42
Türkiye	2013	0,07	0,28	0,53
	2014	0,07	0,28	0,54
	2015	0,07	0,28	0,53
	2016	0,06	0,28	0,54
	2017	0,06	0,29	0,53

Kaynak: TÜİK, 2019

Tablo 45. Osmaniye İli İthalat ve İhracat Verileri (2014-2018)

Yıl	İhracat Dolar	Türkiye İhracatı İçindeki Payı	İthalat Dolar	Türkiye İthalatı İçindeki Payı
2014	93.713.621	0,06%	908.694.235	0,38%
2015	136.710.007	0,10%	752.249.333	0,36%
2016	142.070.044	0,10%	600.859.023	0,30%
2017	162.682.111	0,10%	659.846.098	0,28%
2018	271.843.350	0,16%	739.287.238	0,33%

Kaynak: TÜİK, 2019

2.5.1.4. İthalat-İhracat

Osmaniye'nin ihracatı 2014-2018 yılları arasında artış göstermiş ve 2018 yılında ilin gerçekleştirdiği ihracat 271,8 milyon dolar düzeyine yükselirken ithalatı 739,2 milyona yükselmiştir. Osmaniye 2014-2018 dönemleri arasında dış ticaret açığı vermiştir. İlin 2018 yılında Türkiye ihracatı içindeki payı %0,16 iken ithalatı içindeki payı ise %0,33 düzeyinde gerçekleşmiştir.

İlin İhracat Yaptığı Ürünler

İlin en fazla ihracat yaptığı ürünler, demir ve çelik ile pamuk, pamuk ipliği ve pamuklu mensucatır.



Demir ve çelik ihracatının, ilin toplam ihracatı içindeki payı %74



Pamuk, pamuk ipliği ve pamuklu mensucatin ise %11,42'dir.



Alüminyum ve alüminyum eşya %6,21



Diğer % 8,38

İlin İthalat Yaptığı Ürünler

İlin en fazla ithal ettiği ürünler, demir ve çelik ile pamuk, pamuk ipliği ve pamuklu mensucatır.



Demir ve çelik ithalatının, ilin toplam ithalatı içindeki payı %79



Pamuk, pamuk ipliği ve pamuklu mensucatin ise %7,39'dur.



Alüminyum ve alüminyum eşya %4,24



Elektrikli Makina ve Cihazlar %4,19



Diğer 5,15

2.5.1.5. Yatırım Destek ve Teşvik Uygulamaları

TR63 Bölgesi illerinden Osmaniye, yatırım teşvik sistemine göre 5. bölgede yer almaktadır. Beşinci bölgedeki iller yatırım teşviklerinin önemli bir çoğunluğundan yararlanmaktadır. 2001-2018 döneminde teşvik sistemi kapsamında Osmaniye'deki yatırımlar için toplam 399 adet yatırım teşvik belgesi alınmıştır. Aynı dönemde yatırım teşvik belgelerindeki sabit sermaye yatırım tutarı 5,2 milyon TL, bu yatırımların öngördüğü istihdam ise 11061 kişidir.

Yatırım Teşvik İstatistikleri sektör bazında incelendiğinde 2001-2018 yılları arasında imalat sektörünün yatırım teşvik belgesi, Sabit Yatırım Tutarı ve İstihdam açısından öncü sektör olduğu görülmektedir.

İlin Yatırım Teşvik İstatistikleri

Tablo 46. Osmaniye İli Yatırım Teşvik İstatistikleri (2001-2018)

Yıl	Belge Adedi	Sabit Yatırım (Milyon TL)	İstihdam
2001	2	1	10
2002	4	2	29
2003	7	8	165
2004	7	7	156
2005	14	48	388
2006	17	64	712
2007	25	370	1.408
2008	20	630	512
2009	9	75	286
2010	22	359	711
2011	26	412	696
2012	25	344	551
2013	29	389	1.289
2014	17	120	486
2015	32	973	458
2016	38	314	777
2017	77	487	689
2018	28	614	1.738
Genel Toplam	399	5.217	11.061

Kaynak: Sanayi ve Teknoloji Bakanlığı, 2018

Tablo 47. Osmaniye İli Sektörlere Göre Yatırım Teşvik İstatistikleri (2001-2018)

Sektörü	Belge Adedi	Sabit Yatırım (Milyon TL)	İstihdam
Enerji	91	1.891	348
Hizmetler	97	798	2.918
İmalat	198	2.503	7.571
Madencilik	10	17	154
Tarım	3	7	70
Genel Toplam	399	5.217	11.061

Kaynak: Sanayi ve Teknoloji Bakanlığı, 2018

KOSGEB tarafından sağlanan toplam destek tutarları ise yıl bazında aşağıda belirtilmiştir.

Tablo 48. Osmaniye İli KOSGEB İstatistikleri (2014-2018)

Yıl	İşletme Sayısı	Destek Tutarı (TL)
2014	229	2.256.533
2015	286	3.291.954
2016	378	5.652.706
2017	581	12.032.377
2018	724	12.308.917

Kaynak: KOSGEB Osmaniye Hizmet Merkezi Müdürlüğü, 2019

2.5.2. Sanayi

2.5.2.1. Sanayinin Gelişimi

İlimiz, verimli arazileri ve zengin su kaynakları sayesinde önceleri bir tarım kenti görünümü arz ederken, son yıllarda Osmaniye ve Kadirli Organize Sanayi Bölgelerinde özellikle demir-çelik, metal ve tekstil sektöründe faaliyet gösteren firmaların yatırımları ve üretime geçmeleri ile sanayileşme yolunda önemli aşama kaydetmiştir.

Özellikle Osmaniye OSB'de büyük ölçekli firmaların üretime geçmeleri aynı zamanda il genelinde küçük ve orta ölçekli girişimcilerin de ortaya çıkmasını sağlamıştır.



İlimizdeki sanayi tesisleri demir-çelik, tarım, gıda, plastik ve kimyasal ürünler ile tekstil-iplik imalatından oluşmaktadır.

Ayrıca ilimizde yer fıstığı tarımının yoğun olması nedeniyle küçük ve orta ölçekli yer fıstığı işleme tesisleri de yoğun olarak bulunmaktadır.

İlde, Sanayi Sicil Belgesi almış 374 adet sanayi tesisi bulunmakta olup bunlardan 92 adedi 25'ten fazla işçi çalıştıran tesistir.

Sanayi Sicil Belgesi almış, 500'den fazla işçi çalıştıran 4 adet tesis bulunmaktadır. (Tosçelik Profil, Tasyalı TOYO Çelik, Baştuğ Metalürji ve JNR Mensucat Tekstil)

Ağırlıklı olarak gıda, metal ve dokuma – deri sektöründe toplanan bu tesislerin %24,11'i "Gıda" %15,48'i "Elektrik, Gaz, Buhar" %15,48'i "Metal Ana Sanayi ve %45,23'ü de diğer sektörlerde faaliyet göstermektedir.



2.5.2.2. Osmaniye Organize Sanayi Bölgesi

1994 yılında İl Özel İdaresi, Ticaret ve Sanayi Odası ile Osmaniye Sanayici İş Adamları Derneğinin ortaklığıyla 1000 dekar alan üzerinde kurulmuştur. Günümüzde 699 ha'lık alan ve 139 parsel alana ulaşan Osmaniye OSB'de 101 fabrika üretim yapmakta olup, değişik sektörlerde faaliyet gösteren işletmelerde yaklaşık 10.515 kişi istihdam edilmektedir.

2.5.2.3. Kadirli Organize Sanayi Bölgesi

1997 yılında İl Özel İdaresi %55, Kadirli Ticaret Odası %20, Kadirli Belediyesi %25 Ortaklığıyla kurulmuştur. Günümüzde 171 ha alanda 46 parsel oluşturulan Kadirli OSB'de 36 fabrika üretim yapmakta olup, değişik sektörlerde faaliyet gösteren işletmelerde yaklaşık 2.628 kişi istihdam edilmektedir.

2.5.2.4. Küçük Sanayi Siteleri

Osmaniye Merkez ve ilçelerinde faaliyet gösteren 5 adet (Osmaniye 1, Osmaniye 2, Kadirli, Düziçi, Bahçe) Küçük Sanayi Sitesi bulunmaktadır. Bu sanayi sitelerinde toplam 1.055 iş yerinde 2.689 kişi istihdam edilmektedir. Ayrıca 3 adet Osmaniye Mobilya ve Ağaç İmalatı K.S.S., Kadirli Marangozcular ve Mobilyacılar K.S.S. ve Toprakkale K.S.S. inşaatı devam etmektedir.



Tablo 49. Osmaniye İli Sanayi Tesislerinin İlçelere Göre Dağılımı

İlçenin Adı	Firma Sayısı	Çalışan İşçi Sayısı
Merkez	136	1.566
Bahçe	16	777
Düziçi	27	272
Hasanbeyli	7	21
Kadirli	70	2.841
Sumbas	2	40
Toprakkale	116	10.168
TOPLAM	374	15.685

Kaynak: Sanayi ve Teknoloji İl Müdürlüğü, 2019

Tablo 50. Osmaniye İlinde Bulunan Oda, Borsa ve Şirket Sayıları

Oda, Borsa ve Şirketler	2019
Ticaret Odası Sayısı	1
Ticaret Odası Üye Sayısı	890
Ticaret ve Sanayi Odası Sayısı	1
Ticaret ve Sanayi Odası Üye Sayısı	2.555
Esnaf ve Sanatkârlar Odası Birliği	1
Esnaf Odası Sayısı	31
Esnaf Odası Üye Sayısı	13.143
Ticaret Borsası Sayısı	2
Ticaret Borsası Üye Sayısı	423
Toplam Anonim Şirket Sayısı	364
Toplam Limited Şirket Sayısı	1.846
Toplam Komandit veya Kolektif Şirket Sayısı	5
Toplam Şirket Sayısı	2.215
Kooperatif Sayısı	79
Toplam Banka Şubesi Sayısı	31
Mükellef Sayısı	16.583
6502 Kapsamında Denetlenen Mükellef Sayısı	53

Kaynak: Ticaret İl Müdürlüğü, 2019

2.5.3. Ticaret

Osmaniye’de ticaret, il ekonomisi içinde en önemli iktisadi faaliyet kolu durumundadır. Ticaret sektörünün gelişmesinde ilin, tarımsal potansiyelinin yüksek olması yanında, yüksek katma değer oluşturan ürünlerin üretimi ve satışı önemli bir rol oynamaktadır.

Osmaniye’de ticaret büyük ölçüde tarımsal ürünler ile demir-çelik ürünlerine dayanmaktadır. Yer fıstığı, mısır, buğday, zeytin ürünleri il için ticarete konu olan en önemli tarımsal ürünlerdir. İl ticaret hâsılasının %81’ini toptan ve perakende ticaret ve %19’unu otel, lokanta hizmetleri oluşturmaktadır.

Ticaret sektörü, üretim sektörleri ile hizmet sektörleri tarafından üretilen mal ve hizmetlerin, tüketicilere arz edildiği bir sektör olmakla birlikte, oluşturduğu katma değer ve sermaye birikimi yoluyla yeni yatırımlar için de kaynak oluşturan bir sektördür. Bu sebeple, canlı bir ticari hayat ve oluşturulan katma değer, ilin sanayileşmesinin de bir göstergesi olmaktadır. Ayrıca ticaret sektörü, gerek sanayileşme ve kentleşme olgularıyla iki yönlü bağlantısı, gerekse yarattığı gelir ve istihdam bakımından il ekonomisinde önemli olan sektörlerden biridir.

2.5.4. Madencilik

Madencilikğin Osmaniye ili ekonomisinde önemli bir yeri bulunmamaktadır. Bu sektörde istihdamın düşüklüğü de ilde önemli bir faaliyet kolu olmadığını göstermektedir. Osmaniye’de maden varlığı olarak ilimiz ve yakın çevresinde yapılan çalışmalar sonucunda demir, kükürt ve manyezit yatakları ortaya konulmuştur.

Ayrıca, Düziçi İlçesinde 31-33°C sıcaklığa sahip doğal sıcak su çıkışları tespit edilmiş olup, debisi 22 lt/sn olarak hesaplanmıştır. Doğal sıcak su çıkışının olduğu yerde Haruniye Kaplıcaları kurulmuştur.

2.5.5. Sanayi ve Ticaret GZFT Analizi

Tablo 51. Sanayi ve Teknoloji GZFT Analizi

 Güçlü Yönler	 Zayıf Yönler
<ul style="list-style-type: none"> İlin konumu itibarıyla Adana, Gaziantep, Kahramanmaraş ve Hatay gibi büyük şehirlere komşu olması, İlin bölgesel teşvik uygulamalarında 5. Bölgede OSB'lerin 6. Bölgede yer alması, Osmaniye OSB faaliyet gösteren sektöründe lider firmaların bulunması diğer yatırımcıların bölgeye yatırım yapmalarını teşvik etmesi. Yer fıstığı ve turp üretimi ile pazarlamasında merkez konumda olması Demir-Çelik sanayi ve üretimi konusunda cazibe merkezi olması. İlk 500 kuruluş içerisinde 3 firmanın girmiş olması, Limanlara yakınlık ve ihracatın her geçen gün artması. Rüzgar ve hidroelektrik enerjisi üretim potansiyelinin yüksek olması 	<ul style="list-style-type: none"> İlde işsizlik oranının Türkiye geneline göre daha yüksek olması, Küçük Aile işletmelerinin yaygın olması, kurumsallaşmaya önem verilmemesi, girişimcilik ruhunun ve profesyonel iş anlayışının zayıf olması, Nitelikli eleman ihtiyacının karşılanamaması, Osmaniye OSB'nin %100 doluluğa ulaşması ve genişletme çalışmalarında yaşanan sorunlar nedeniyle yeni yatırımlara yer olmaması, Lojistik sektöründeki eksikliğin sanayide dezavantaj yaratması, Sanayinin belli sektörler üzerine yoğunlaşması Ham madde yetersizliği, İlde Ar-Ge çalışmaları yapan firma sayısının yetersizliği, Üniversite ve sanayi iş birliğinin yoğun olduğu Teknopark ve Tekmer gibi merkezlerin olmaması, KOBİ'lerin altyapılarının zayıf olması Sermaye birikiminin yetersiz kalması İnovasyon ve markalaşma konularında yeterli ilginin olmaması.
 Fırsatlar	 Tehditler
<ul style="list-style-type: none"> İlin teşvik uygulamalarında 5. Bölgede yer almasının sağladığı avantajlardan faydalanmak isteyen yatırımcıların bulunması. Osmaniye OSB'nde genişletme çalışmalarının devam etmesi İlin jeopolitik konumu nedeniyle yatırımcılar için cazibe merkezi olması OSB'de yer alan büyük şirketlerin varlığı neticesinde ara mal üreten firmaların gelişmesi. Osmaniye İş Geliştirme Merkezinin kurulmuş olması. Üniversite-Sanayi iş birliği için yürütülen çalışmaların hızlanması 	<ul style="list-style-type: none"> Girişimcilik ruhunun ve ticari faaliyetlerin gelişmemiş olması, Aile şirketlerinde profesyonel iş anlayışının eksikliği ve kurumsallaşamama, İşletmelerin nitelikli eleman ihtiyacının karşılanamaması, İlden ihraç edilen ürünlerin üretimini ithalata bağımlı olması, Ticarete konu ürünlerin satış, pazarlama, tanıtımının yeteri kadar yapılamaması, Orta Doğu'da yaşanan siyasi belirsizliğin sosyal yapıyı olumsuz etkilemesi, bölgenin üretim ve ihracatına olumsuz etki yapması,

2.5.6. Tarım ve Hayvancılık

2.5.6.1. Bitkisel Üretim



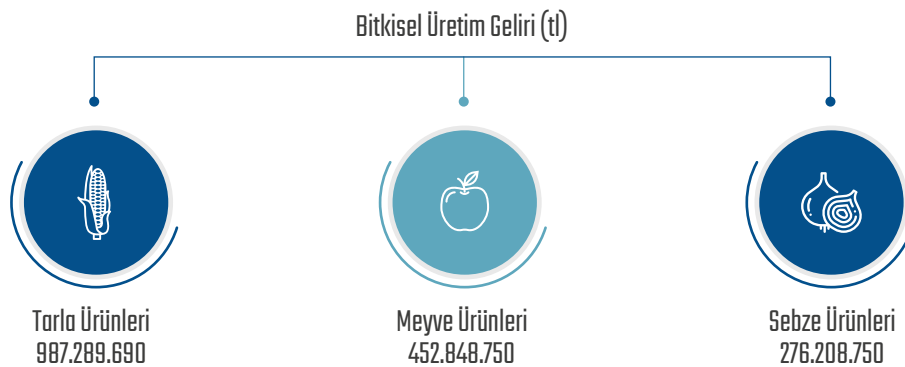
Harita 2. Osmaniye İli Tarım Ürünleri Haritası

Tablo 52. Osmaniye İli Tarım Alanı Türleri ve Miktarları

Tarım Alanı Türü	Alan (da)	%
Tarla Ziraatı Alanı (1. Ürün)	1.024.841	82
Meyve Alanı	177.426	14,2
Sebze Alanı (1. Ürün)	33.074	2,6
Süs Bitkileri Alanı	5	0
Nadas Alanı ve Diğer Alanlar	14.774	1,2
TOPLAM	1.250.120	100

Kaynak: İl Tarım ve Orman Müdürlüğü, 2019

Tablo 53. Osmaniye İli Bitkisel Üretim Geliri





Tarla Ürünlerinin Verim ve Üretim Değeri

Tablo 54. Osmaniye İli Tarla Ürünleri Verim ve Üretim Değerleri

Ürün Adı	Toplam (da)	Verim Ort. (kg/da)	Toplam Üretim (ton)
Arpa (Sulu)	1.541	493	760
Arpa (Kuru)	38.306	360	13.782
Buğday (Sulu)	177.951	544	96.742
Buğday (Kuru)	296.946	397	117.866
Yulaf (Kuru)	1.000	300	300
Mısır (I. Ürün)	352.420	1.403	494.588
Mısır (II. Ürün)	44.545	910	40.539
Yerfıstığı (I. Ürün)	58.805	398	23.384
Yerfıstığı (II. Ürün)	71.470	339	24.249
Yağ. Ayçiçeği (I. Ürün)	58.228	329	19.134
Yağ. Ayçiçeği (II. Ürün)	2.100	300	630
Soya (I. Ürün)	3.160	440	1.391
Soya (II. Ürün)	13.230	371	4.911
Susam (I. Ürün)	1.000	60	60
Susam (II. Ürün)	10.095	39	392
Pamuk (I. Ürün)	4.076	529	2.155
Pamuk (II. Ürün)	1.130	384	434
Nohut (Kuru)	2.047	127	260
Fasulye (Kuru)	65	123	8
Sağın (Kuru)	3.881	3.505	13.604
Sarımsak (Kuru)	42	952	40
Karunga (Yeşil Ot)	100	500	50
İtalyan Çimi	500	400	200
Fiğ (Dane)	4.180	75	315
Fiğ (Yeşil Ot)	4.764	1.445	6.886
Yonca (Yeşil Ot)	3.901	3.112	12.138
Silaj Mısır (I. Ürün)	11.888	3.435	40.832
Silaj Mısır (II. Ürün)	18.975	3.017	57.255
Mısır (Hasıl) I. Ürün	40	500	20
Toplam	1.186.386		972.925

Kaynak: İl Tarım ve Orman Müdürlüğü, 2019

OSMANİYE VALİLİĞİ

Sebze Ürünlerinin Verim ve Üretim Değeri

Tablo 55. Osmaniye İli Sebze Ürünleri Verim ve Üretim Değerleri

Ürün Adı	Ekim Alanı (da)	Verim Ort. (kg/da)	Toplam Üretim (ton)
Acur	20	1.200	24
Bakla (Taze)	35	600	21
Bamya	2.595	746	1.937
Barbunya	215	851	183
Bezelye (Taze)	560	1.245	697
Biber (Dolmalık)	110	1.909	210
Biber (Salçalık, Kopya)	4.620	2.842	13.132
Biber (Sivri)	657	1.542	1.013
Domates (Salçalık)	40	1.950	78
Domates (Sofralık)	4.295	2.439	10.475
Domates (Sera)	9	11.667	105
Fasulye (Taze)	2.065	1.108	2.287
Hıyar (Sofralık)	858	1.918	1.646
Hıyar (Sera)	3	7.667	23
Ispanak	2.569	1.784	4.582
Kabak (Sakız)	348	1.750	609
Karpuz	3.723	5.785	21.538
Kavun	1.595	2.929	4.672
Lahana (Beyaz)	1.262	3.891	4.911
Lahana (Kara)	300	1.500	450
Mantar (Kültür)	2.920 m ²	106,5 kg/m ²	311
Marul (Göbekli)	2.529	2.476	6.261
Marul (Kıvrıkcık)	150	1.500	225
Maydanoz	21	667	14
Nane	1	1.000	1
Patlıcan	1.705	2.603	4.438
Pırasa	2.068	3.988	8.247
Sarımsak (Taze)	256	1.988	509
Soğan (Taze)	464	1.817	843
Tere	1	2.000	2
Turp (II. Ürün)	39.800	3.523	140.225
Toplam (da)	72.874		229.669

Kaynak: İl Tarım ve Orman Müdürlüğü, 2019





Meyve Ürünlerinin Verim ve Üretim Miktarı

Tablo 56. Osmaniye İli Meyve Ürünleri Verim ve Üretim Değerleri

Ürün Adı	Toplam Ağaç Sayısı		Ağaç Başı Ortalama Verim (kg/adet)	Üretim Miktarı (ton)
	Meyve Veren Ağaç (adet)	Meyve Vermeyen Ağaç (adet)		
Altıntop (Greyfurt)	750	0	94,7	71
Armut	25.845	3.495	46,7	1.207
Badem	25.900	4.800	8,4	217
Ceviz	31.610	44.760	28,1	889
Çilek	0	0	-	229
Elma	74.445	16.301	37,6	2.802
Erik	40.920	4.518	30	1.228
Fındık	900	300	60	54
İncir	26.384	6.288	24,4	643
Kayısı	29.302	1.030	65,6	1.921
Keçiboynuzu	5.950	9.000	60	357
Kiraz	136.815	89.090	20	2.740
Kivi	0	250	-	0
Limon	12.700	2.330	86,1	1.094
Mandarin	143.348	41.735	89,7	12.865
Nar	108.796	53.280	42,4	4.611
Nektarin	28.000	360	69,1	1.935
Portakal	142.774	5.215	134,4	19.187
Şeftali	28.104	13.645	48,7	1.370
Trabzon Hurması	12.312	2.225	56,4	694
Üzüm	0	0	-	1.229
Vişne	6.978	2.005	20,6	144
Yenidünya	1.600	405	25,6	41
Zeytin	3.429.203	563.321	30,4	104.171
Toplam	4.312.636	864.353		159.699

Kaynak: İl Tarım ve Orman Müdürlüğü, 2019



Türkiye turp üretiminin % 70'i İlimizde gerçekleştirilmekte olup ilimiz turp üretiminde Türkiye 1.'sidir.



İlimiz adına coğrafi işareti tescil edilen Osmaniye yer fıstığı üretiminin % 30'u ilimizde gerçekleştirilmekte olup, ilimiz üretimde Türkiye 2.'sidir.

Ayrıca; ülkemizde üretilen Osmaniye yer fıstığının % 90'ı ilimizde işlenerek ticareti ve pazarlaması yapılmaktadır.

2.5.6.2. Hayvansal Üretim


Tablo 57. Osmaniye İli Hayvansal Üretim Gelirleri

Hayvansal Üretim Geliri (tl)		
Hayvansal Ürünler	Büyükbaş Ürünleri	413.824.950
	Küçükbaş Ürünleri	98.598.805
	Tavukçuluk Ürünleri	36.894.250
	Arıcılık Ürünleri	21.295.000
	Su Ürünleri	560.000
	Toplam	571.173.005

Kaynak: İl Tarım ve Orman Müdürlüğü, 2019

Mevcut Hayvan Sayıları

Tablo 58. Osmaniye İli Mevcut Hayvan Sayısı



Kaynak: İl Tarım ve Orman Müdürlüğü, 2019



2.5.7. Orman ve Su

2.5.7.1. Orman Varlığı

Tablo 59. Osmaniye İli Orman Varlığı



Adana Orman Bölge Müdürlüğü, 2019

2.5.7.2. Endemik Bitkiler

Osmaniye ilinin Karasal ve İç Su Ekosistemleri Biyolojik Çeşitlilik Envanter ve İzleme Projesi çalışmaları 2014 yılında tamamlanmıştır. Bu çalışma sonrasında 652 arazi ve 404 literatür olmak üzere 1056 farklı takson tespit edilmiştir. Bu taksonların 180'i endemik olup endemizm oranı % 17,04'dür. Endemik bitkilerin 20'si CR (çok tehlikede), 23'ü EN (tehlikede), 181 VU (zarar görebilir) kategorisinde olmak üzere toplam 61 taksonun risk altında olduğu ortaya çıkmıştır.

İlimizin lokal endemik bitkileri;

- Alkanna amana (Amanos Havacivaotu),
- Prangos turcica (Türk Çakşırı),
- Rhabdosciadium oligocarpum (Yitik Handağ),
- Aristolochia brevibrabris (Çetükotu),
- Galatella anatolica (Anadolu Galateli),
- Hesperis hamzaoglu (Yağız Nakıl),
- Herniaria amoena (Dağ Yaranı),
- Eradium absinthoides haradjianii (Düldül İğneliği),
- Hypericum monadenum (Düldül Kantaronu),
- Crocus adanensis (Adana Çiğdemi),
- Iris stenophylla margaretae (Ak Navruz),
- Origanum × adanense (Adana Mercanı),
- Rhynchocorys elephas boissieri (Has Filburnu),
- Verbascum eleonora (Yarpuz Sığirkuyruğu),
- Scorzonera yildirimlii (Pir Tekesakalı),
- Scorzonera zarkunensis (Zarkun Tekesakalı),
- Carduus amanus (Has Kangal),
- Silene doganii (Yalçın Nakıl),
- Arenaria kotschyana stenophylla (Amasya Kumotu),
- Viola dirimliensis (Dirmil Menekşesi),
- Satureja amani (Amanos Kekliği),
- Fumana oligosperma (Az Güneşotu)



OSMANİYE İ
KARATEPE- ASLANTAŞ
PİKNİK ALANI

OSMANİYE VALİLİĞİ

Osmaniye İli Barajları Yağış Miktarı



Tablo 60. Osmaniye İli Baraj Doluluk Oranları

Barajların Doluluk Oranları	2017	2018	2017	2018
	(%)	(%)	(milyon m ³)	(milyon m ³)
Berke Barajı	46	83	197,3	279,5
Aslantaş Barajı	46	60	766,1	659,6
Mehmetli Barajı	23	34	24,4	30,9
Kalecik Barajı	28	35	9,1	4,8
TOPLAM			996,9	974,8

Kaynak: DSİ 6. Bölge Müdürlüğü, 2019

2.5.7.3. Sulanabilir Alanlar

Tablo 61. Osmaniye İli Sulanabilir Arazi Miktarı ve İlçelere Göre Dağılımı

İlçeler	Toplam Tarım Alanı (da)	Sulanan Alan (da)		Sulanan Toplam Alan (da)	Sulanamayan Alan (da)	Sulanabilir Alan (da)
		Devlet Sulaması (da)	Halk Sulaması (da)			
Merkez	311.587	141.206	44.344	185.550	126.037	311.587
Bahçe	52.250	2.680	9.350	12.030	40.220	52.250
Düziçi	202.120	90.860	3.330	94.190	107.930	202.120
Hasanbeyli	38.060	0	10.501	10.501	27.559	38.060
Kadirli	454.384	255.340	20.044	275.384	179.000	454.384
Sumbas	123.616	95.450	224	95.674	27.942	123.616
Toprakkale	68.103	38.684	1.316	40.000	28.103	68.103
Toplam	1.250.120	624.220	89.109	713.329	536.791	1.250.120

Kaynak: DSİ 6. Bölge Müdürlüğü, 2019



OSMANIYE I
BERKE BARAJI

2.5.8. Tarım ve Orman GZFT Analizi

Tablo 62. Tarım ve Orman GZFT Analizi



Güçlü Yönler

- Mısır üretim ve verimliliği açısından Türkiye'de ön sıralarda yer alması (üretim 4, verimlik 2)
- İlin topoğrafik yapısının makineli tarıma uygun olması,
- Uygun iklim koşulları sayesinde ikinci ürün hasadının yapılabilmesi,
- Bölge yer fıstığı ticaretinin %90'ının ilde yapılması,
- Türkiye geneli yer fıstığı üretiminin yaklaşık %30'unun ilde gerçekleşiyor olması,
- Toplam tarım alanının %57'sinde sulu tarım yapılabilmesi,
- Ülkedeki turp üretiminin %70'inin ilde yapıyor olması,
- Zeytin üretimindeki artış,
- Yörenin özelliklerini iyi bilen ormancılıkta uzman personelin ve teknolojik altyapının varlığı,
- Yoğun nüfusun bulunduğu bir coğrafyada konumlanmış olduğundan satış ve pazarlama sorununun az olması,
- Yörenin hayvansal üretime uygun koşullara sahip olması,
- Süs bitki yetiştiriciliğine uygun doğal flora,
- İklim ve doğa koşullarının uygunluğundan dolayı; bitki, sebze ve meyve yetiştiriciliğine uygun koşulların bulunması
- Sulanabilir arazi varlığı
- İlin yüzölçümünde orman alanlarının yüksekliği



Fırsatlar

- Coğrafi konum (yollar, iklim, topoğrafya)
- Yer fıstığı ticaretinin çok yönlü olarak gelişiyor olması,
- Genç çiftçi, KKYD yatırımları, KDAKP projesi, DOĞAKA destekleri gibi tarıma yönelik proje ve destekler,
- Arazi toplulaştırma projeleri, 2B araziler, satış mevzuatı değişiklikleri,
- Yeni sulama yapılarının inşası (Baraj ve göletler),
- Tarımsal destekleme politikaları ve basınçlı sulama sistemlerine sağlanan devlet desteği,
- Sürdürülebilir tarıma ilişkin farkındalığın artması,
- Kırsal turizm, yayla turizmi, ekoturizme uygun imkanların varlığı,
- Seracılık ve örtü altı yetiştiriciliğine uygun iklim koşullarının ve talebin varlığı,
- Yörede yetiştirilen tarımsal ürün çeşitliliğini artırma amacıyla yapılan projelerin varlığı,
- Alternatif tarım ürünlerine ek olarak mantar, ipek böceği, kesme çiçek, safran, defne ve fıstık çamı üretimine ilişkin sağlanan destekler,
- Kanatlı hayvancılık sektöründe ulusal bir firmanın bölgeye yaptığı yatırım,
- Tıbbi aromatik bitkilerin varlığı,
- Yapımına başlanan Savrun Barajı ile yapılması planlanan Çatak Barajı bittiğinde sulanabilir arazinin artacak olması
- Orman ürünlerine yönelik endüstriyel çalışmalar için orman alanlarının genişliği.
- Genç çiftçi, KKYD yatırımları, KDAKP projesi, DOĞAKA destekleri gibi tarıma yönelik proje ve destekler.
- OSB'de oluşan sıcak atık suyun seracılıkta değerlendirilebilir olması

Zayıf Yönler



- Genç nüfusun tarımla uğraşmak yerine kentlerde yaşamak istemesi,
- Ürün pazarlama ağlarının yeterince gelişmemiş olması,
- Kaçak avlanma (özellikle yaban keçisi) oranının yüksek olması,
- Kırsal fakirlik, orman köylülerinin ve çiftçilerin gelir ve eğitim düzeyinin düşük olması,
- Tabiat turizmine ilişkin farkındalığın olmaması,
- Orman ürün ve hizmetlerinin yeterince değerlendirilememesi,
- Çayır ve mera alanlarının azlığı, aşırı otlanma nedeniyle mevcut meraların verimsizleşmesi
- Sulamaya açılmayan arazi varlığı
- İlin İPARD kapsamında olmaması ve bu nedenle teşvik ve desteklerden yararlanamaması.
- Küçük aile işletmelerinin yaygın olması, kurumsallaşmaya önem verilmemesi, girişimcilik ruhunun zayıf olması.
- Tarımda örgütlenme yetersizliği

Tehditler



- Tarıma dayalı sanayinin yeterince gelişmemiş olması,
- İklim değişikliği ve hava kirliliği,
- Kente göç sonucu kırsal nüfusun azalmasıyla üreten nüfusta meydana gelen azalma,
- Parçalı arazi yapısı ve miras hukuku, verilen tarım kredilerinin zaman zaman amaç dışı kullanılması.
- Monokültürel endüstriyel tarımın artması,
- Örgütlenme yetersizliği,
- Ormanlık alanlarda yaşayan insanların ormandan kanunsuz faydalanma yönündeki eğilimleri,
- Kentleşme ile birlikte tarım ve orman alanlarının daralması.
- Tarımsal projeler için kaynak yetersizliği
- Anız yangınları

Osmaniye Yer Fıstığından Yapılmış Ürünler



Osmaniye Yer Fıstığından Yapılmış Ürünler







2.5.9. Kentsel Altyapı

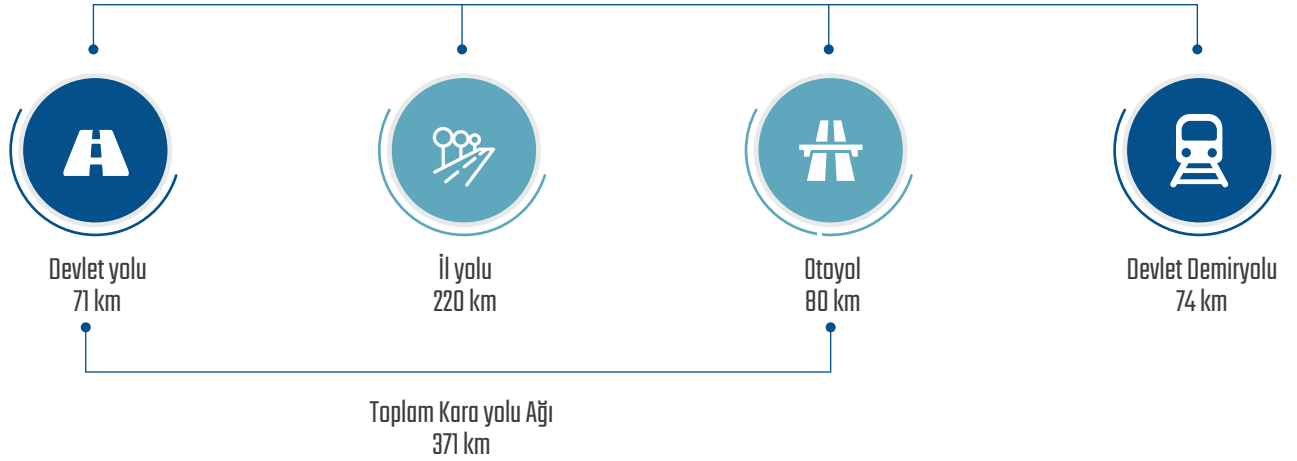
2.5.9.1. Ulaşım

İlimizde Ulaşım ağırlıklı olarak kara yolu ile sağlanmaktadır. İlimiz kara yoluyla Ankara'ya 582 km, İstanbul'a 1.041 km, İzmir'e 996 km, Adana'ya 90 km, Kahramanmaraş'a 105 km, Gaziantep'e 123 ve Hatay'a 129 km uzaklıktadır. Ayrıca Adana Havalimanına 90 km, İskenderun Limanına 79 km mesafededir.

Kara yolu:

İlimiz ulaşım açısından şanslı konumdadır. İlimizi Adana'ya bağlayan D-400 yolu çift yoldur. Ayrıca; Mersin – Adana – Gaziantep ve İskenderun otoyolları ilimizden geçmektedir. İskenderun Limanı'na yakınlığı ve Güneydoğu – Doğu Anadolu'yu batıya bağlayan demir yolunun ilimizden geçmesi de ilimizi ulaşım yönünden avantajlı kılmaktadır.

Tablo 63. Osmaniye İli Mevcut Ulaşım Ağı Durumu



Kaynak: Karayolları 5. Bölge Müdürlüğü, TCDD 6. Bölge Müdürlüğü, 2019

2.5.9.2. Haberleşme

Türkiye'nin en köklü kurumlarından biri olan PTT;



ile ilimize hizmet vermektedir

Tablo 64. Osmaniye İli BTK İstatistikleri

BTK İstatistik Veriler (2018)	Adet
Sabit Telefon Erişim Hat Sayısı	35.175
Sabit Telefon Santral Kapasitesi	43.863
Ankesörlü Telefon Sayısı	134
Mobil Telefon Abone Sayısı - Toplam	413.670
Mobil Telefon Abone Sayısı - 2N	4.647
Mobil Telefon Abone Sayısı 3N+4.5N	409.023
Genişbant İnternet Abone Sayısı - Toplam	399.141
Sabit Genişbant İnternet Abone Sayısı - Toplam	49.180
Fiber	3.675
xDSL	42.125
Diğer	3.380
Mobil Genişbant İnternet Abone Sayısı - Toplam	349.961
Mobil Bilgisayardan İnternet	3.065
Mobil Cepten İnternet	346.896
Fiber-Optik Kablo Uzunluğu-km	1.738

Kaynak: Bilgi Teknolojileri ve İletişim Kurumu, 2019

2.5.9.3. Enerji

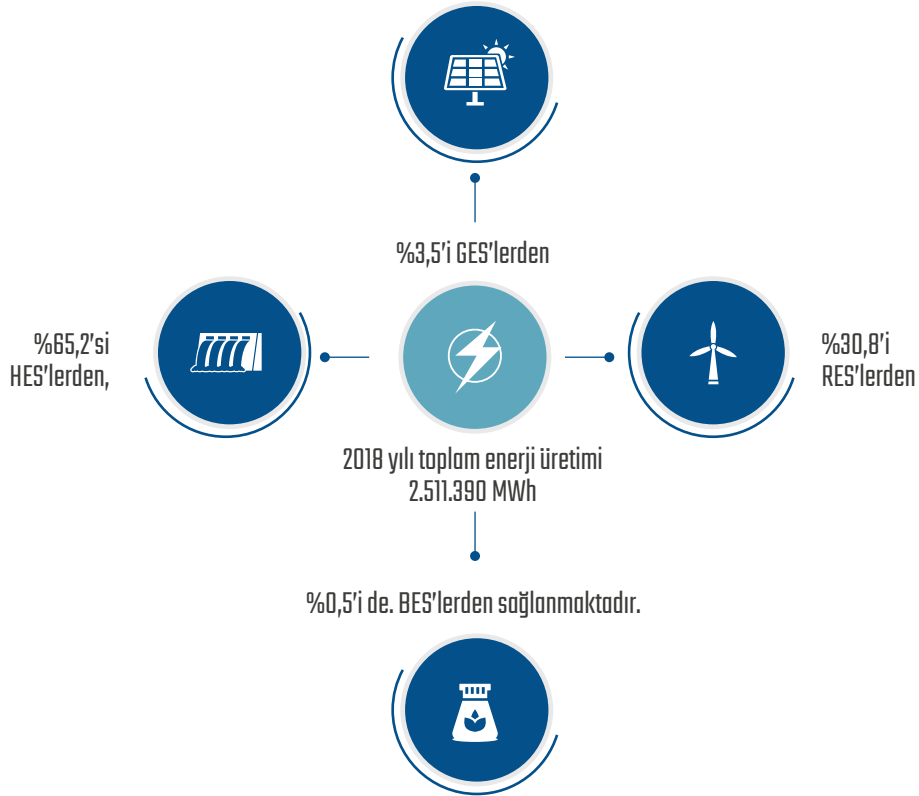
Osmaniye’de elektriksiz köy bulunmamaktadır. Toroslar Elektrik Dağıtım Anonim Şirketi Osmaniye İl Müdürlüğü faaliyet sahası için gerekli olan enerjiyi TEİAŞ’ın sorumluluğunda olan Kadirli TM, Osmaniye TM, Berke TM, Bahçe TM, Osmaniye OSB TM olmak üzere 5 ayrı toplama merkezinden almaktadır. Osmaniye ili sınırlarında 380 kV 122,967 km, 154 kV 528,627 km uzunluğunda olmak üzere toplamda 651,594 km enerji iletim hattı bulunmaktadır.



Tablo 65. Osmaniye İli Enerji Tüketim İstatistikleri (2015-2018)

Yılı	2015	2016	2017	2018
Tüketimi (MWh)	3.361.775	3.929.827	4.413.319	4.333.898
Türkiye Sıralaması	19	-	-	-

Kaynak: TEİAŞ 18. Bölge Müdürlüğü, 2019



Tablo 66. Osmaniye İli Enerji Santralleri ve Üretim Değerleri

	Mevcut Kurulu Güç(Mw)	2018 Üretimi (Mwh)	Üretim Oranı
HES	755,51	1.637.927	65,2
TES*	3,12	13.106	0,5
RES	257,49	772.408	30,8
Lisanssız GES	66,84	87.949	3,5
TOPLAM	1082,96	2.511.390	100

*Biokütle Enerji Santrali (BES) / Kaynak: TEİAŞ 18. Bölge Müdürlüğü, 2019

Termik Enerji Santrali

İlimizde TES kapsamında değerlendirilen 1 adet işletmede Biokütle Enerji Santrali (BES) bulunmaktadır. Çöp gazından enerji üretimi gerçekleştirilmektedir.

Rüzgâr Enerjisi Santrali

İlimizde 3 adet Rüzgâr Enerjisi Santrali işletmesi bulunmaktadır.

Gökçedağ Rüzgâr Elektrik Santrali

Bahçe ilçesi sınırları içerisinde bulunan ve Ekim 2010 tarihinde yapımı tamamlanan Gökçedağ Rüzgâr Enerji Santralinde 54 türbin bulunmaktadır.

Her bir türbin 2,5 MW gücünde olup, toplamda 135 MW elektrik enerjisi üretilmektedir.

Saritepe-Demirciler Rüzgâr Elektrik Santrali

Bahçe ilçesi sınırları içerisinde bulunan ve Ağustos 2016 tarihinde yapımı tamamlanan Saritepe-Demirciler Rüzgâr Enerji Santralinde 31 türbin bulunmaktadır.

Her bir türbin 2,5 MW gücünde olup, toplamda 80,3 MW elektrik enerjisi üretilmektedir.

Hasanbeyli Rüzgâr Elektrik Santrali

Hasanbeyli ilçesi sınırları içerisinde bulunan ve Temmuz 2014 tarihinde yapımı tamamlanan Hasanbeyli Rüzgâr Enerji Santralinde 20 türbin bulunmaktadır.

Her bir türbin 2,5 MW gücünde olup, toplamda 50 MW elektrik enerjisi üretilmektedir.

Tablo 67. Osmaniye İli Biokütle Enerji Potansiyeli

BİOKÜTLE ENERJİ POTANSİYELİ				
İşletme Adı	Adet	Kurulu Güç (MW)	Yıllık Üretim (GWh/yıl)	Oran (%)
Osmaniye BES	1	3,12	13.106	100

Kaynak: TEİAŞ 18. Bölge Müdürlüğü, 2019

Tablo 68. Osmaniye İli Hidroelektrik Enerji Potansiyeli

HİDROELEKTRİK ENERJİ POTANSİYELİ				
Projelerin Durumu	Adet	Kurulu Güç (MW)	Yıllık Üretim (GWh/yıl)	Oran (%)
İşletmede Olan	12	755,51	1.637.927	%96

Kaynak: TEİAŞ 18. Bölge Müdürlüğü, 2019



2.5.10. Kentleşme ve Çevre GZFT Analizi

Tablo 69. Kentleşme ve Çevre GZFT Analizi

Güçlü Yönler	Zayıf Yönler
<ul style="list-style-type: none"> • Yer altı ve yer üstü su kaynaklarının yeterli olması. • Teknik donanım ve tecrübenin yeterli düzeyde olması • Kurumların denetleme ve yaptırım uygulayabilme yetkisi • Kadastronun tamamlanmış olması. • Atıkların depolanması ve kullanımında modern yöntemlere geçilmesi. 	<ul style="list-style-type: none"> • Yerel yönetimlerle iş birliği, veri ve bilgi paylaşımının istenen düzeyde olmaması. • Kentsel altyapının zayıf olması. • Mesire alanları, park vb. sosyal donatı alanlarının yetersizliği • Şehir içi yol ağının yetersiz kalması
Fırsatlar	Tehditler
<ul style="list-style-type: none"> • İller Bankasından alınan kurum paylarının artırılmasının sağlanması ve gelir kaynaklarını artırıcı faaliyetlerde bulunulması • Doğalgaz kullanımının yaygınlaşması ile birlikte hava kirliliğinde meydana gelecek azalma • Demiryolu ulaşımı için altyapının güçlü olması 	<ul style="list-style-type: none"> • Çevre hassasiyetinin yeterli düzeyde olmaması • Sağlıklı kentleşme yapısının olmamasından dolayı ortaya çıkan altyapı sorunları ve bunun sonucunda ortaya çıkan imar kirlilikleri • İl merkezinin topoğrafik yapısından kaynaklanan hava kirliliği • Göçler nedeniyle kent kültürünün yerleşmemesi.

2.5.11. Ulaştırma Hizmetleri GZFT Analizi

Tablo 70. Ulaştırma Hizmetleri GZFT Analizi

 Güçlü Yönler	 Zayıf Yönler
<ul style="list-style-type: none"> • Arazi durumunun ulaşıma elverişli olması • Güçlü ulaşım altyapısı • Yapılan otoyol ve bölünmüş yollar ile ilin erişebilirliğinin yüksek olması • Her türlü hava koşullarında yolların trafiğe açık tutulması • Yerleşik bir kurumsal kültürün olması • Demir yolu alanında ülkemizin en uzun demiryolu tünellerinden birinin yapımının tamamlanma aşamasına gelmesi • Ülkemizin doğu-batı aksı ile kuzey güney aksının kesişme noktasında olması. 	<ul style="list-style-type: none"> • Osmaniye genelindeki mevcut yol ağında, sıcak karışım kaplamalı yol ağı oranının düşük olması • Lojistik merkezin bulunmaması • Yatırım maliyetlerinin yüksek olması • Çevreye duyarlılıktaki eksiklikler (yol boyu ağaçlandırması, gürültü perdeleri, yeşil alanların ve su havzalarının korunması)
 Fırsatlar	 Tehditler
<ul style="list-style-type: none"> • Ülkemizin stratejik konumu sebebi ile önemli uluslararası yol ağı koridorunda olması. • Bölünmüş yollar ve otoyol yatırımlarının hükümet programlarında öncelikle yer alması • Hızlı tren projesinin yatırım programına alınması • OSB'ye iltisak hatlarının yapımının planlanması. • Erzin bölgesine yapılacak limanlara kara yolu ve demir yolu ulaşımın sağlanacak olması. 	<ul style="list-style-type: none"> • Mersin-Osmaniye arası bölgesel tren seferlerinin sayısının az olması • İlde havaalanının bulunmaması • Trafik güvenliği konusunda kamuoyundaki farkındalığın yetersiz olması. • İklim değişikliği, deprem, sel gibi doğal faktörlerin mevcut ulaşım altyapısına zarar verme ihtimali. • Ulaştırma alanında ham madde, enerji ve teknoloji açısından dışa bağımlılığın devam etmesi

2.5.12. Kırsal Altyapı

2.5.12.1. Köy Yolları

İl genelinde toplam 2835 km köy yolu vardır. Köy yollarımızın 1321,2 km'si asfalt, 1113,2 km'si stabilize, 56,7 km'si BSK ve 222,4 km'si parke, 121,5 km'si beton yoldur.



Tablo 71. Osmaniye İli Köy Yolları Mevcut Durumu

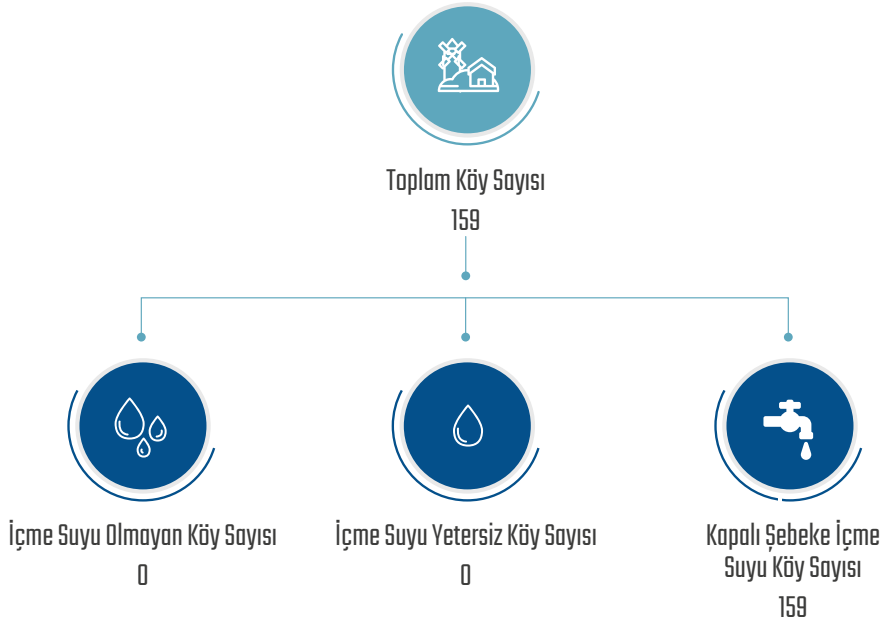
Köy Yollarının Cinslerine Göre Uzunlukları	
Asfalt Yol Uzunluğu	1.321,20 Km
Stabilize Yol Uzunluğu	1.113,20 Km
Bsk Uzunluğu	56,70 Km
Parke Yol Uzunluğu	222,40 Km
Beton Yol Uzunluğu	121,50 Km
Toplam Köy Yol Ağı Uzunluğu	2.851 Km

Kaynak: Osmaniye İl Özel İdaresi, 2019

2.5.12.2. İçme Suyu

İlimizde susuz köyümüz bulunmamaktadır. Köylerimizin tamamı kapalı şebeke içme suyuna sahip olup köylerimize daha kaliteli hizmet verilmesi için çalışmalara devam edilmektedir.

Tablo 72. Osmaniye İli Köy İçme Suyu Mevcut Durumu



Kaynak: Osmaniye İl Özel İdaresi, 2019

2.5.13. Kırsal Altyapı GZFT Analizi

Tablo 73. Kırsal Altyapı GZFT Analizi

 Güçlü Yönler	 Zayıf Yönler
<ul style="list-style-type: none"> • İl Valisinin plan ve proje çalışmalarına tam destek vermesi, • Yerel yönetim ihtiyaçlarına cevap verebilecek ortak projeler yapılması, • Tüm köylere içme suyu hizmetinin verilmiş olması (Toplam köy sayısı "159" içme suyu olmayan köy sayısı "0"), • İl Özel İdaresinin bütçe tahminine yönelik gerçekleştirme oranının % 149 ile beklentilerin üzerinde yer alması, • Kırsal altyapı çalışmalarını yürüten İl Özel İdaresinin güçlü kurumsal yapısı, • Yeterli malzeme ve ekipman varlığı, • Konusunda uzmanlaşmış personel, 	<ul style="list-style-type: none"> • Sektör çalışmalarına esas teşkil edecek envanter bilgilerinin yetersizliği, • Kanalizasyon şebekesinin yetersizliği, • Katı atıkları toplamadaki yetersizlikler, • Karar süreçlerine paydaş katılımının tam olarak sağlanamaması,
 Fırsatlar	 Tehditler
<ul style="list-style-type: none"> • Tarım arazilerinin verimli olması, yıl içerisinde birden fazla ürün alınabilecek uygun mevsim koşullarının olması, coğrafi yapının ve iklimin üretim ve ürün çeşitliliğini artırması, • Doğu Akdeniz Kalkınma Ajansı tarafından sosyal hizmet projelerine verilen destekler, • İlimizin iklim olarak uzun inşaat sezonuna imkân tanınması, • Hayırsever katkıları, • KÖYDES Projesi ile kırsal altyapının güçlendirilmesine yönelik projelerin yürütülmesi, • Coğrafi yönden, ulaşım imkânlarının kolay olması, • İlimizde doğal gaz altyapısının olması ve rüzgâr enerjisi potansiyelinin kullanılabilir olması, • İlimizin jeotermal kaynaklar, doğal mineralli su ve maden rezervi açısından zenginliği ve bu maden yataklarının büyük ölçüde işleniyor olması, 	<ul style="list-style-type: none"> • Kamulaştırma işlemlerinin zorluğu ve bedelinin yüksek oluşu nedenleri ile hizmetlerin etkinliğinin azalması • Kırsal yerleşim alanlarının geniş alana yayılmasının hizmet sunumunu zorlaştırması • Otomatik Klor cihazlarının şehir şebekesi elektrik sistemine bağlı olması sonucunda ani elektrik kesintilerine bağlı olarak devre dışı kalması

GELECEĞE YÖNELİM



03


**3.1. VİZYON, MİSYON VE
TEMEL DEĞERLER**

3.2. İLİN GENEL GZFT ANALİZİ

**3.3. İLİN GELİŞİM ALANLARI VE BU
ALANLARA İLİŞKİN AMAÇ, HEDEF,
STRATEJİ VE PERFORMANS
GÖSTERGELERİ**

03. GELECEĞE YÖNELİM

3.1. Vizyon, Misyon ve Temel Değerler



3.1.1. Misyonumuz

Toplumsal gelişmeyi sağlayarak ilin refah düzeyini ve yaşam kalitesini yükseltmek

3.1.2. Vizyonumuz

Refah seviyesi yüksek, yaşanabilir,
“mutlu bir şehir” olmak



3.1.3. Temel Değerler

Hukukun Üstünlüğü

Tüm işlemlerinde hukuku esas alır.

Eşitlik ve Adalet

Tüm hizmet alan kesimlere eşit davranır.

Sürdürülebilirlik

Tüm hizmetler kesintisiz şekilde mesai saati düşünülmezsizin (7 gün 24 saat) sağlanır.

İnsan Haklarına Saygı

Tüm hizmetleri insan temel hak ve özgürlüklerine saygılı şekilde yürütür.

Şeffaflık ve Hesap Verilebilirlik

Sağlanan tüm hizmetlerin her aşaması, hizmet alanlarca takip edilebilir.

Katılımcılık

Sağlanan tüm hizmetlerde paydaşların görüş ve önerileri dikkate alınır.

Tarafsızlık

Sağlanan hizmetlerin her aşamasında objektif kurallara göre hareket edilir.

Hızlı, Verimli ve Kaliteli Hizmet

Kaynaklar etkin kullanılır. Tüm iş ve işlemler en kısa sürede tamamlanır.

Çözüm Odaklı Hizmet

Toplumsal ihtiyaçları göz önüne alır. Hızlı ve etkin çözümler üretir.

Sürekli Gelişim ve Yenilikçilik

Değişen "Kamu Yönetimi" anlayışı çerçevesinde toplumun değişen ihtiyaçlarına cevap verir.

Erişebilirlik

Vatandaşlar, hizmet birimlerine ve çalışanlara kolaylıkla ulaşabilir.

Öncülük

İlde sağlanan tüm hizmetlerin vatandaşlara zamanında ve etkin olarak ulaşmasına liderlik yapar.

Uzmanlık

Verilen hizmetlerin en yetkin kişilerce sağlanmasını ve kurum çalışanlarının kendini geliştirmesini amaçlar.

Çevreye Duyarlılık

Yaşanılan çevreye ve doğaya saygılı hareket eder.

Hakkaniyet

Toplumsal eşitliği göz önüne alır. Vatandaşın hakkını korur.

3.2. İlin Genel GZFT Analizi



Güçlü Yönler

- Kamu kurumlarının hizmet ve faaliyetlerinde yönetim ve bilişim sisteminin kullanılması
- Yerel yönetim ihtiyaçlarına cevap verebilecek ortak projelerin üretilebiliyor olması
- Mısır üretim ve verimliliği açısından Türkiye'de ön sıralarda yer alması
- İlin topoğrafik yapısının makineli tarıma uygun olması
- Uygun iklim koşulları sayesinde ikinci ürün hasadının yapılabilmesi
- Türkiye geneli yer fıstığı üretiminin yaklaşık %30'unun ilde gerçekleşmesi
- İl genelinde yer alan arazilerde sulu tarımın yapılabiliyor olması
- Zeytin üretiminde önemli bir artış olması
- Yörenin hayvansal üretime uygun koşullara sahip olması
- İklim ve dağa koşullarının uygunluğundan dolayı; bitki, sebze ve meyve çeşitliliği ile yetiştiriciliğine uygun koşulların bulunması (flora, fauna, kaplıcalar ve yer fıstığı)
- Kültürel varlıkların zenginliği ve dağa sporlarına uygunluk
- Şehirlerarası ulaşım altyapısının yeterli olması
- Kurumlar arası iş birliğinin iyi olması
- Personel başına düşen nüfusun Türkiye ortalamasına göre daha az olması
- Eğitim hizmetlerine erişilebilirliğin yüksek olması
- İl genelinde lisansüstü eğitime olan ilginin artması
- Kız çocuklarının okula devamı ve eğitimi tamamlaması için ilimizde kız pansiyonlarının kapasitesinin yeterli olması
- Okullaşma oranının yüksek olması
- Kamu kurumlarında kararların katılımcı yöntemlerle alınması
- Hizmette talep odaklı yöntemden arz odaklı yöneme geçilmesi
- Coğrafi konumu gereği sağlık hizmetlerine erişimin kolay olması nedeniyle ilin sağlık hizmetleri açısından potansiyele sahip olması
- Gençlik kamplarında sosyo-ekonomik imkânları kısıtlı gençlere dinlenme ve yeteneklerini keşfetme imkânı sunulması



Zayıf Yönler

- Sosyal etkinlik alanlarındaki yetersizlik
- Mesleki eğitime yönlendirmenin yetersiz ve bu eğitimde devamlılığın düşük olması
- İlde 3. basamak sağlık hizmeti veren üniversite/araştırma hastanesinin olmaması
- Araç, makine, teçhizat ve fiziki kapasitenin kamu kurumlarının ihtiyaçlarına cevap vermemesi (yemekhane, oda sayıları, laboratuvar vb.)
- Yörede üretilen ürünlerin katma değer oluşturacak şekilde pazarlanamaması
- Dağa turizmne ilişkin imkânların bilinirliğinin az olması
- İl genelinde kalifiye personel eksikliği ve personelin nitelik/dağılım olarak yetersiz olması
- Alternatif turizm alanında altyapı, tesis ve tanıtım eksikliği
- Spor organizasyonları ve festivallere yerel idarelerce finansman ve altyapı desteğinin yetersiz olması
- Rekreasyon (gençlik merkezi, çocuk parkları vb.) alanlarının yetersizliği
- Tarihî alanlardaki restorasyon eksikliği, ulaşım güçlüğü ve doğal alanlara yeterince sahip çıkılamaması
- Sağlıklı kentleşme yapısının yeterli olmamasından dolayı ortaya çıkan altyapı sorunları
- Çevreye duyarlılıktaki eksiklikler (yol boyu ağaçlandırması, gürültü perdeleri, yeşil alanların ve su havzalarının korunması)
- Kurumlarda çalışan bazı personelin teknoloji kullanımında yeterli düzeyde olmaması
- Üniversite ve sanayi iş birliğinin etkin şekilde çalışmasını sağlayacak Teknopark gibi merkezlerin bulunmaması
- Küçük aile işletmelerinin yaygın olması, kurumsallaşmaya önem verilmemesi, girişimcilik ruhunun ve profesyonel iş anlayışının zayıf olması
- Osmaniye OSB'nin %100 doluluğa ulaşması ve arazi genişletmesinde yaşanan güçlükler
- Lojistik merkezin olmaması



Fırsatlar

- Osmaniye'de yaşam koşullarının ve geçim şartlarının kolay olması
- İlin genç bir nüfusa sahip olması
- İlde üniversite bulunması
- Bilişim teknolojilerindeki gelişme ve bilişim teknolojilerinin toplumun her kesiminde etkin kullanılmaya başlanması
- Sağlığın gelişimini ve hayat boyu eğitimi destekleyen kurumların varlığı ve etkin kullanılması
- İlin bölgesel teşvik uygulamalarında 5. Bölgede yer alması nedeniyle yatırım ve teşvik ödeneklerinden faydalanılması
- İlin coğrafi konum itibarıyla; Akdeniz ve Güneydoğu Anadolu bölgeleri ile Orta Doğu pazarının geçiş ve bağlantı noktası üzerinde olması (kara yolu, demir yolu, limanlar)
- Coğrafi konum açısından lojistik sektörüne uygun olması
- Yenilenebilir enerji (rüzgâr, hidroelektrik, güneş vb.) üretimi açısından potansiyel taşıması
- Yerfıstığından elde edilen ürün çeşitliliğini artırma potansiyelinin olması
- Yeni sulama yapılarının inşası
- Tarımsal destekleme politikaları ve basınçlı sulama sistemlerine sağlanan devlet desteği
- Kültür varlıkları ve doğa varlıkları açısından zenginlik, (kültür turizmi, kırsal turizm, yayla turizmi, eko turizme uygun imkânların varlığı)
- Seracılık ve örtü altı yetiştiriciliğine uygun iklim koşullarının ve talebin varlığı
- Tıbbi aromatik bitkilerin varlığı
- İlin tanınmış kişi profilinin yüksek olması
- Bölünmüş yollar, otoyol yatırımları ve hızlı tren projelerinin hükümet programlarında öncelikle yer alması
- Mali kaynak yaratma ve yatırımlara hızlı geçişi sağlama konusunda Kamu-Özel Sektör İş Birliğinin katkısı (YİD Projeleri vb.)
- Bilgi toplumuna dönüşümünün hız kazanması ve Ar-Ge çalışmalarına verilen önemin artması
- Yerel basın ildeki projelerin tanıtımına sağladığı katkı ve destekler
- Çocuk korumada kurumsal modelden ev tipi modele geçilmesi
- Kamu kurumlarında vatandaşa tek adımda hizmet sunulması



Tehditler

- Madde bağımlılığının özellikle gençler için bir tehdit oluşturması
- Sosyal medyanın özellikle genç nüfus üzerindeki olumsuz etkisi
- Toplumun çevre hassasiyetinin yeterli düzeyde olmaması (eğitim, kültür, göç vb.)
- Tarıma dayalı sanayinin yeterince gelişmemiş olması
- İklim değişikliği ve hava kirliliği
- Kırsaldan kente göç sonucu tarımsal üretimde meydana gelen azalma
- Parçalı arazi yapısı ve miras hukuku
- Kara yolu kullanıcılarının trafik güvenliği konusundaki bilgi eksikliği
- Yaşam tarzının, özellikle çocuklar ve genç nüfusun beslenme alışkanlıklarının obeziteye zemin hazırlaması
- İşsizliğin neden olduğu sosyo-psikolojik sorunlar

3.3. İlin Gelişim Alanları ve Bu Alanlara İlişkin Amaç, Hedef, Strateji ve Performans Göstergeleri





3.3.1. Gelişim Alanı 1: Kırsal ve Kentsel Altyapının Geliştirilmesi

KIRSAL ALTYAPI



ULAŞIM



KENTLEŞME



ÇEVRE



3.3.1.1. Amaç

Çevre bilincini ve farkındalığını arttırarak kırsal, kentsel ve ulaşım altyapısını, çağın gereksinimlerini karşılayacak biçimde geliştirmek ve ilimizi daha yaşanılabilir hale getirmek.



3.3.1.2. Hedef 1.1.

Kırsal alanda yaşayan vatandaşlarımıza daha kaliteli hizmet sunmak ve kırsal altyapı ihtiyaçlarını tamamlamak.

3.3.1.3. Stratejiler

- ❖ Tüm köy yollarının altyapı çalışmaları tamamlanacak.
- ❖ Köy yollarının standartları yükseltilecek
- ❖ Köy yolları içerisinde asfalt yol miktarı artırılabilecek.
- ❖ Tüm köy yollarında trafik güvenliğini sağlayacak önlemler tamamlanacak.
- ❖ Kırsal alanda yaşayan vatandaşlarımıza sağlıklı ve yeterli içme-kullanma suyu temin edilecek.
- ❖ Tarımsal sulamada yeni ve modern metotlar kullanılarak sulanabilir arazi miktarı artırılabilecek.
- ❖ Gelir artırıcı faaliyetler ile birlikte tarımsal ürün çeşitliliğini artırılabilecek.
- ❖ Daha temiz ve yaşanabilir alanlar için evsel atıklar düzenli şekilde toplanacaktır.
- ❖ Köylerdeki çarpık yapılaşmanın önüne geçmek amacıyla imar ve mekânsal planlar yapılacaktır.
- ❖ Köy halkı tarafından ortak kullanılan binaların kapasitesi artırılabilecek, yeni mekânlar hizmete açılacaktır.

3.3.1.4. Gösterge

Göstergeler	Mevcut Durum 2019	Hedef 2023	Sorumlu Kurum
Asfalt yol uzunluğu (km)	1.321,2	1.401,2	Osmaniye İl Özel İdaresi
Stabilize yol uzunluğu (km)	1.113,2	983,2	Osmaniye İl Özel İdaresi
Bitümlü sıcak karışım kaplama (BSK) yol uzunluğu (km)	56,7	96,7	Osmaniye İl Özel İdaresi
Beton veya Parke yol uzunluğu (km)	359,9	409,9	Osmaniye İl Özel İdaresi
İsale ve şebeke hattı sayısı (adet)	103	132	Osmaniye İl Özel İdaresi
Bakım ve Onarımı yapılan içme suyu tesisi sayısı	80	159	Osmaniye İl Özel İdaresi
Yapımı tamamlanan veya onarımı biten depo sayısı	68	110	Osmaniye İl Özel İdaresi
Gölet sayısı	3	15	Osmaniye İl Özel İdaresi
Tarımsal sulama tesis sayısı	8	28	Osmaniye İl Özel İdaresi
Bölgenin iklimine uygun, gelir getirici alternatif ürünler için desteklenen proje sayısı	2	20	Osmaniye İl Özel İdaresi
Evsel atıkları toplanan köy sayısı	61	159	Osmaniye İl Özel İdaresi
Sosyal ve kültürel tesis sayısı	-	11	Osmaniye İl Özel İdaresi
Yapılan imar planı sayısı (Tadilat ve revizyon dahil)	57	97	Osmaniye İl Özel İdaresi
Yenilenebilir enerji ile ilgili gerçekleştirilen proje sayısı	-	1	Osmaniye İl Özel İdaresi

3.3.1.5. Hedef 1.2.

Çevreye saygılı, yaşanabilir kentler oluşturmak.

3.3.1.6. Stratejiler

- ❖ İldeki çevre bilinci ve farkındalığı artırılabacaktır.
- ❖ İmar uygulamaları daha etkin hale getirilerek çarpık kentleşmenin önüne geçilecektir.
- ❖ Akıllı şehir konseptine uygun bir şehir oluşturulacaktır.
- ❖ Kent merkezlerinde taşkınların önlenmesi amacıyla dere ıslah çalışmaları yapılacaktır.
- ❖ Kentte yaşayan insanların yaşam kalitelerini artırmak amacıyla park-bahçe, piknik ve sosyal alanlar oluşturulacaktır.
- ❖ Rekreasyon alanı oluşturmaya uygun gölet ve barajlarda 'Park Rekreasyon Sahaları' oluşturulacaktır.
- ❖ Yenilenebilir enerji kaynaklarının kullanımını artırılabacaktır.

3.3.1.7. Gösterge

Göstergeler	Mevcut Durum 2019	Hedef 2023	Sorumlu Kurum
Çevre bilincine ve farkındalığına yönelik faaliyet sayısı	-	10	Çevre ve Şehircilik İl Müdürlüğü
Hava kirliliği önleme kapsamında yapılan denetim sayısı	79	100	Çevre ve Şehircilik İl Müdürlüğü
Gürültü kirliliği önleme kapsamında yapılan denetim sayısı	34	50	Çevre ve Şehircilik İl Müdürlüğü
Islah edilen dere sayısı	35	43	DSİ 6. Bölge Müdürlüğü
Taşkın koruma proje sayısı	8	16	DSİ 6. Bölge Müdürlüğü
Oluşturulan mesire alanı sayısı	9	12	Adana Orman Bölge Müdürlüğü
Yol boyu ağaçlandırma kapsamında dikilen ağaç sayısı	54.602	65.000	Adana Orman Bölge Müdürlüğü Karayolları 5. Bölge Müdürlüğü
Yapılan rekreasyon alanı sayısı	-	1	Adana Orman Bölge Müdürlüğü DSİ 6. Bölge Müdürlüğü

3.3.1.8. Hedef 1.3.

Ulaşım altyapısını ve ağını geliştirmek, standartlarını yükseltmek.

3.3.1.9. Stratejiler

- ❖ Kara yolu fiziki ve geometrik standartları iyileştirilecek ve geliştirilecektir.
- ❖ Konforlu ve emniyetli ulaşımın sağlanması için devam eden yollar tamamlanacaktır.
- ❖ Yol konforu ve güvenliğini artırılacaktır.
- ❖ İl geneli yol ağını geliştirmek amacıyla mevcut yolların standartlarını yükseltmek için etüt projeleri tamamlanacaktır.
- ❖ Kadirli-Andırın yolu tamamlanacaktır.
- ❖ Osmaniye-OSB Liman bağlantı yolu BY olarak tamamlanacaktır.
- ❖ Osmaniye-Nurdağı yolu BY olarak tamamlanacaktır.
- ❖ Osmaniye-Kadirli yolu TY-BSK olarak tamamlanacaktır.
- ❖ Kadirli-Çukurköprü yolu BY-BSK olarak tamamlanacaktır.
- ❖ Demiryolu ulaşım altyapı çalışmalarına başlanacak.
- ❖ Demiryolu yük ve yolcu taşımacılığında daha aktif kullanılacaktır.
- ❖ Adana-Toprakkale, Toprakkale-Bahçe hızlı tren çalışmaları tamamlanacak.
- ❖ Mersin-Adana-İskenderun arası çalışan Bölgesel Tren seferlerinin Osmaniye Merkezi girmesi sağlanacak ve bölgesel tren hattı seferlerinin sayısının artırılması çalışmalarına başlanacak.
- ❖ Hava yolu ulaşımı için gerekli altyapı hazır hale getirilecektir.

3.3.1.10. Performans Göstergeleri

Göstergeler	Mevcut Durum 2019	Hedef 2023	Sorumlu Kurum
Bölünmüş yol uzunluğu (km)	145	186,2	Karayolları 5. Bölge Müdürlüğü
Bitümlü sıcak karışım (BSK) yol miktarı (km)	157	218	Karayolları 5. Bölge Müdürlüğü
Sathi kaplama yapım, onarım ve yenileme alanı (km)	1.034	977	Karayolları 5. Bölge Müdürlüğü
Etüt-projesi tamamlanan yol projesi sayısı (adet)	2	4	Karayolları 5. Bölge Müdürlüğü
Tamamlanan iltisak hattı (km)	5,5	12	T.C.D.D 6. Bölge Müdürlüğü
Yapılan hızlı tren hattı (km)	74	114	T.C.D.D 6. Bölge Müdürlüğü
Hızlı tren sefer sayısı	-	3	T.C.D.D 6. Bölge Müdürlüğü
Bölgesel tren seferi sayısı (adet)	3	12	T.C.D.D 6. Bölge Müdürlüğü
Demir yolu ulaşımını kullanan yolcu sayısı	240.000	300.000	T.C.D.D 6. Bölge Müdürlüğü
Demir yolu ile taşınan yük miktarı (ton)	60.000	90.000	T.C.D.D 6. Bölge Müdürlüğü
Etüt çalışması yapılan havaalanı (adet)	-	1	Ulaştırma ve Altyapı Bakanlığı

3.3.2. Gelişim Alanı 2: Sosyal Yapının Geliştirilmesi

EĞİTİM



SAĞLIK



SOSYAL HİZMETLER



GENÇLİK SPOR



3.3.2.1. Amaç

Eğitim, sağlık, sosyal hizmetler, gençlik ve spor alanlarındaki hizmetleri geliştirerek ilimizin yaşam kalitesini yükseltmek.



3.3.2.2. Hedef 2.1.

Eğitimin her kademesinde çağın gereklerine uygun altyapı ihtiyaçlarını gidermek, başarıyı ve eğitim kalitesini yükseltmek.

3.3.2.3. Stratejiler

- ❖ Okul öncesi eğitimi yaygınlaştırılacak.
- ❖ Derslik başına düşen öğrenci sayısını azaltılacak.
- ❖ Okullardaki derslik laboratuvar, kütüphane donanımı arttırılacak.
- ❖ Mesleki eğitimin öneminin vurgulanarak; iyileştirilmesi, yaygınlaştırılması ve ilin öncelikleri dikkate alınarak ara eleman yetiştirilmesine yönelik programlar geliştirilecek.
- ❖ Kurumların etkin çalışma, zaman yönetimi ve sınav kaygısına ilişkin eğitim faaliyetleri teşvik edilecek
- ❖ Ortaokul son sınıftaki öğrencilere yönelik meslekleri uygulama ve tanımaya yönelik bir rehberlik ve yönlendirme sistemi kurulacak, yatkın olan öğrencilerin mesleki eğitime teşvik edilecektir.
- ❖ Bilim ve Sanat Merkezlerinde (BİLSEM) yapılacak çalışmalar çeşitlendirilerek istek uyandıracak şekilde organize edilecek ve cazibe merkezleri haline getirilecektir.
- ❖ Tasarım ve beceri atölyelerinin kurulması ve yaygınlaştırılması sağlanacak.
- ❖ STEM merkezi kurulacak.
- ❖ Özel eğitim konusunda velilerin ve vatandaşların ilgi ve bilgi düzeyi yükseltilecek.
- ❖ Sosyal medya ve teknoloji kullanımı konusunda çocuklar ve gençlerin bilinç düzeyini yükseltecek projeler ve faaliyetler yürütülecek.
- ❖ Öğrencilerin ulusal ve uluslararası rekabet edebilirliğini arttırmak için hibe destekli projelerin ve öğrenci değişim programlarının sayısı arttırılacak.
- ❖ Hayat boyu eğitimin vatandaşlar tarafından bilinirliğinin ve ulaşılabilirliğinin artmasını sağlanacak.
- ❖ Öncelikle kız çocukları ve özel eğitim gerektiren bireyler üzere taşınmalı eğitimin ihtiyacı olan her öğrenciye ulaşacak şekilde yaygınlaşması sağlanacak.
- ❖ Öğretmenlerin yeterliliğini artırmak amacıyla hizmet içi eğitim faaliyetlerinin sayı ve niteliği arttırılacak
- ❖ Üniversite mezunu genç nüfusun kentte kalmalarını sağlayacak, çalışmalar yapılacaktır.

3.3.2.4. Performans Göstergeleri

Göstergeler	Mevcut Durum 2019	Hedef 2023	Sorumlu Kurum
3-5 yaş grubu net okullaşma oranı (%)	37,47	65	İl Millî Eğitim Müdürlüğü
6-9 yaş grubu net okullaşma oranı (%)	97,69	100	İl Millî Eğitim Müdürlüğü
10-13 yaş grubu net okullaşma oranı (%)	99,19	100	İl Millî Eğitim Müdürlüğü
14-17 yaş grubu net okullaşma oranı (%)	92,09	100	İl Millî Eğitim Müdürlüğü
Derslik sayısı	5.207	6.000	İl Millî Eğitim Müdürlüğü
Derslik başına düşen öğrenci sayısı	26	23	İl Millî Eğitim Müdürlüğü
Laboratuvar sayısı	114	120	İl Millî Eğitim Müdürlüğü
Okul kütüphane sayısı	119	125	İl Millî Eğitim Müdürlüğü
Mesleki eğitime devam eden öğrenci oranı (%)	38,99	40	İl Millî Eğitim Müdürlüğü
Meslek liselerinde ara elaman yetiştirmeye yönelik yapılan analiz çalışması (adet)	-	20	İl Millî Eğitim Müdürlüğü
Meslek liselerinde ara elaman yetiştirmeye yönelik geliştirilen proje sayısı (adet)	-	20	İl Millî Eğitim Müdürlüğü
BİLSEM tarafından düzenlenen etkinlik sayısı	9	12	İl Millî Eğitim Müdürlüğü
Açılan tasarım ve beceri atölye sayısı	-	50	İl Millî Eğitim Müdürlüğü
Açılan STEM sayısı	0	3	İl Millî Eğitim Müdürlüğü
Özel eğitime devam eden öğrenci sayısı	1.154	1.200	İl Millî Eğitim Müdürlüğü
Hibe destekli proje sayısı	28	30	İl Millî Eğitim Müdürlüğü
Öğrenci değişim programları sayısı	15	18	İl Millî Eğitim Müdürlüğü
Hayat boyu öğrenme faaliyetlerine katılan kişi sayısı	76.484	78.000	İl Millî Eğitim Müdürlüğü
Öğretmenlere yönelik hizmet içi eğitim sayısı	394	420	İl Millî Eğitim Müdürlüğü
Pansiyonlardan faydalanan öğrenci oranı (%)	68	80	İl Millî Eğitim Müdürlüğü
Pansiyon yatak kapasitesi sayısı	4.958	6.500	İl Millî Eğitim Müdürlüğü

3.3.2.5. Hedef 2.2.

"Toplumun tüm kesimlerine; erişebilir, etkin, kaliteli ve sürdürülebilir sağlık hizmetleri sunmak.

3.3.2.6. Stratejiler

- ❖ İlimizde verilemeyen 3. Basamak sağlık hizmetlerinin verilmesini sağlamak için altyapı çalışmaları yapılacaktır.
- ❖ 600 yataklı Devlet Hastanesi hizmete açılacaktır.
- ❖ Tıp fakültesi, araştırma ve özel ihtisas hastaneleri kurulması için alt yapının oluşturulması sağlanacaktır.
- ❖ Tüm sağlık hizmetlerinin il genelinde verilebilmesi için mevcut kurumlar ve personel sayıları iyileştirilecektir.
- ❖ Koruyucu sağlık hizmetlerinin, sağlık taramalarının ve sağlık eğitimlerinin sayısının artmasını sağlayarak ihtiyacı olan her ferdin bu hizmetlerden yararlanması sağlanacaktır.
- ❖ Sağlık hizmetlerinde son teknoloji cihazlarla ve yeterli personelle hizmet verilmesi sağlanacaktır.
- ❖ Evde bakım hizmetlerinin yaygınlaştırılmasını sağlayarak, ihtiyacı olan bireylerin sağlık hizmetlerine ulaşımı sağlanacaktır.
- ❖ Aile hekimliği uygulamasının etkin bir şekilde devamlılığının sağlanacaktır. (hasta-hastalık takibi, rutin muayene, aşılama, bebek ve hamile/lohusa kontrol, salgın hastalık kontrolü, ilaç kullanımı gibi)
- ❖ Sağlıklı beslenme, hijyen, bulaşıcı hastalıklar, hastalıklardan korunma, sağlıklı birey olma vb. konularda okullarda, yurtlarda, halk eğitim merkezleri gibi halkın ulaşabileceği alanlarda eğitimler yaparak sağlık farkındalığını (okuryazarlığını) arttırılacaktır.
- ❖ Sigara, alkol ve uyuşturucu gibi bağımlılık yapıcı maddeler konusunda eğitimler yaparak çocukların, gençlerin, ailelerin farkındalığını arttırarak, bu maddelerin kullanımı ve ulaşımı konusunda önlemler alınacaktır.
- ❖ Her mahallede sağlık, sosyal ve ekonomik açıdan zor durumda olan bireyler tespit edilerek, gerekli sosyal destek hizmetlerinden yararlanmaları sağlanacaktır.
- ❖ Personelin iş motivasyonunu arttıracak sosyal, kültürel, eğitsel faaliyetlerin yaygınlaştırılmasına yönelik çalışmalar arttırılacaktır.
- ❖ İş sağlığını iyileştirerek, çalışanların sağlığını korumak ve geliştirmek amaçlı faaliyetler ve eğitimler düzenlenecektir.
- ❖ Aşı ile önlenemez hastalıklarla mücadele edilecek ve buna yönelik çalışmalar yapılacaktır.

3.3.2.7. Performans Göstergeleri

Göstergeler	Mevcut Durum 2019	Hedef 2023	Sorumlu Kurum
Devlet Hastanesi sayısı	4	6	İl Sağlık Müdürlüğü
İlçe hastanesi sayısı	3	5	İl Sağlık Müdürlüğü
Aile sağlığı merkezi sayısı	186	227	İl Sağlık Müdürlüğü
Uzman doktor sayısı (kamu+özel)	333	377	İl Sağlık Müdürlüğü
Pratisyen doktor sayısı (kamu+özel)	302	400	İl Sağlık Müdürlüğü
Diş hekimi sayısı (kamu+özel)	147	189	İl Sağlık Müdürlüğü
Kişi başına düşen uzman doktor sayısı	1.540	1.510	İl Sağlık Müdürlüğü
Kişi başına düşen pratisyen doktor sayısı	1.769	1.424	İl Sağlık Müdürlüğü
Okullarda ve halka yönelik koruyucu sağlık eğitimleri	1.396	1.750	İl Sağlık Müdürlüğü
10 bin kişiye düşen yatak sayısı	24,2	27,9	İl Sağlık Müdürlüğü
Kişi başına düşen diş hekimi sayısı	3.382	3.000	İl Sağlık Müdürlüğü
İleri teknoloji tıbbi cihaz sayısı (kamu+özel)	180	203	İl Sağlık Müdürlüğü
Evde bakım hizmeti alan hasta sayısı	2.022	2.200	İl Sağlık Müdürlüğü
Çocuklarda aşılama oranı (%)	98,6	99	İl Sağlık Müdürlüğü
Hamile/lohusa kontrol oranı (%)	93,02	95	İl Sağlık Müdürlüğü
Sağlık kurumlarında gerçekleştirilen doğum oranı (%)	99,9	100	İl Sağlık Müdürlüğü
Anne ölüm oranı (binde)	-	Türkiye ortalamasının altında olmak	İl Sağlık Müdürlüğü
Bebek ölüm oranı (binde)	9,86	Türkiye ortalamasının altında olmak	İl Sağlık Müdürlüğü
KETEM kapsamında tarama yapılan hasta sayısı	15.450	2023 yıl nüfusunun %80'ni	İl Sağlık Müdürlüğü
5 yaş altı ölüm hızı (binde)	12,85	Türkiye ortalamasının altında olmak	İl Sağlık Müdürlüğü
Bulaşıcı hastalık vaka sayısı	104	68	İl Sağlık Müdürlüğü
Sigara, alkol ve uyuşturucu gibi bağımlılık yapıcı maddeler konusunda yapılan eğitim sayısı	186	200	İl Sağlık Müdürlüğü
İş sağlığı konusunda düzenlenen eğitim ve faaliyet sayısı	4	Tüm sağlık çalışanlarına ulaşmak	İl Sağlık Müdürlüğü
Faaliyette olan diyaliz cihaz sayısı	119+6	139+6	İl Sağlık Müdürlüğü

3.3.2.8. Hedef 2.3.

Kaynakları etkin kullanarak gençlerin gerek sportif faaliyetlerinde gerekse yüksek öğrenimlerinde ihtiyaç duyacakları tesisleri hazırlayarak, kişisel ve sosyal gelişimlerine katkı sağlamak.

3.3.2.9. Stratejiler

- ❖ Spor tesislerinin kapasitesi artırılabilecek.
- ❖ İlimizde yaşayan tüm kesimlerin spor hizmetlerine erişebilirliğini sağlanacak.
- ❖ Aslantaş gençlik, izcilik ve dağa kampının kapasitesi artırılabilecek.
- ❖ Gençlik merkezlerinin sayı ve kapasite olarak artırılması sağlanacak.
- ❖ Sportif yetenek tarama faaliyetleri artırılabilecek.
- ❖ Sportif faaliyetler artırılabilecek.
- ❖ Gençleri spora yönlendirerek zararlı alışkanlıklarla mücadele edilecek.
- ❖ Sosyo-Ekonomik imkanları kısıtlı olan ailelerin çocuklarının desteklenmesine yönelik projeler geliştirilecek.
- ❖ Dezavantajlı gençlerin sosyal hayatın içerisinde kendisini sportif, sanatsal ve sosyal yönden ifade etmesine imkan tanıyacak çalışmalar yapılacaktır.
- ❖ Olimpik branşlar aktif hale getirilecektir.
- ❖ Sporu daha geniş kitlelere yaymak için kulüpler kurulacaktır.
- ❖ Gençlerimizin gerek ülkemizin gerekse ilimizin tarihi, turist yerleri ziyaret etmeleri sağlanarak, birlikte yaşama kültürleri geliştirilecek.
- ❖ Amatör spor kulüpleri desteklenecek.
- ❖ Gençlik alanında STK'lar ile beraber ortak projeler geliştirilecek.
- ❖ Daha başarılı sporcular yetiştirmek amacıyla her branşa yönelik antrenörler yetiştirilecektir.
- ❖ İl genelinde yaygın olmayan spor branşlarının altyapıları güçlendirilecek. (Dağcılık, atıcılık, okçuluk vb.)
- ❖ Yükseköğretimde öğrenim gören gençlerin barınma ihtiyacı giderilecek.
- ❖ Yükseköğretimde öğrenim gören gençlere yönelik burs imkanları geliştirilecek.
- ❖ Üniversite ile iş birliği çerçevesinde öğrencilere yönelik eğitim ve kültürel faaliyetler düzenlenecek.
- ❖ Engellilerin spor yapmalarına yönelik altyapı çalışmaları tamamlanacak.

3.3.2.10. Performans Göstergeleri

Göstergeler	Mevcut Durum 2019	Hedef 2023	Sorumlu Kurum
İlçe spor salonu sayısı	3	5	Gençlik ve Spor İl Müdürlüğü
Spor tesisi sayısı	43	63	Gençlik ve Spor İl Müdürlüğü
Aslantaş gençlik, izcilik ve doğa kampında yapılan faaliyet sayısı	35	50	Gençlik ve Spor İl Müdürlüğü
Gençlik merkezi sayısı	2	5	Gençlik ve Spor İl Müdürlüğü
Gençlik merkezlerinde yapılan proje ve faaliyet sayısı	1.813	3.000	Gençlik ve Spor İl Müdürlüğü
Gençlik merkezi üye sayısı (artış oranı)	%20	%50	Gençlik ve Spor İl Müdürlüğü
Gençlik merkezlerinde düzenlenen kültürel kurs sayısı	10	20	Gençlik ve Spor İl Müdürlüğü
Yetenek taraması yapılan öğrenci sayısı	8.000	10.000	Gençlik ve Spor İl Müdürlüğü
Ulusal ve uluslararası başarı gösteren sporcu sayısı	76	92	Gençlik ve Spor İl Müdürlüğü
Okul kulüp sayısı	15	40	Gençlik ve Spor İl Müdürlüğü
Spor kulübü sayısı	85	105	Gençlik ve Spor İl Müdürlüğü
Lisanslı sporcu sayısı	56.711	85.000	Gençlik ve Spor İl Müdürlüğü
Faal sporcu sayısı	10.578	24.000	Gençlik ve Spor İl Müdürlüğü
İmkanları kısıtlı çocuklara yönelik yapılan proje sayısı	5	20	Gençlik ve Spor İl Müdürlüğü
Gençlere yönelik yapılan gezi faaliyetleri sayısı	50	200	Gençlik ve Spor İl Müdürlüğü
Spor yapılan branş sayısı	24	34	Gençlik ve Spor İl Müdürlüğü
Milli takıma gönderilen sporcu sayısı.	15	27	Gençlik ve Spor İl Müdürlüğü
Desteklenen amatör kulüp sayısı	5	10	Gençlik ve Spor İl Müdürlüğü
Gençlere yönelik STK'lar ile ortak yapılan proje sayısı	5	15	Gençlik ve Spor İl Müdürlüğü
Antrenör sayısındaki artış (yüzde)	40	100	Gençlik ve Spor İl Müdürlüğü
Yurt yatak kapasitesi	2.446	4.000	Gençlik ve Spor İl Müdürlüğü
Burs alan öğrenci sayısı	1.517	3.034	Gençlik ve Spor İl Müdürlüğü
Üniversite ile birlikte gerçekleştirilen proje ve faaliyet sayısı	50	200	Gençlik ve Spor İl Müdürlüğü
Engellilerin spor yapmasına hazır hale getirilen tesis sayısı	43	63	Gençlik ve Spor İl Müdürlüğü

3.3.2.11. Hedef 2.4.

Toplumsal refahı yaygınlaştırarak, dezavantajlı kesimlerin asgari yaşam standartlarını yükseltmek. Sürdürülebilir gelir kaynakları oluşturmak.

3.3.2.12. Stratejiler

- ❖ Her mahallede sağlık, sosyal ve ekonomik açıdan zor durumda olan bireyler tespit edilerek, gerekli sosyal destek hizmetlerinden yararlanmaları sağlanacak.
- ❖ Personelin iş motivasyonunu arttıracak sosyal, kültürel, eğitsel faaliyetlerin yaygınlaştırılmasına yönelik çalışmalar artırılacak.
- ❖ Sosyo-Ekonomik imkanları kısıtlı olan ailelerin çocukları desteklenecek.
- ❖ Yenilikçi iş gücü için eğitim ve atölye programları oluşturulacak.
- ❖ Sosyal güvenlik bilincini yaygınlaştırmak ve vatandaşları sosyal hakları konusunda bilinçlendirmek amacıyla faaliyetler yapılacaktır.
- ❖ Sosyal risk haritası çıkarılacaktır.
- ❖ Kurumlar tarafından sağlanan sosyal hizmetlerin kalitesi ve standartlarını artıracak altyapı çalışmaları desteklenecektir.
- ❖ İhtiyaç duyulan bölgelere "Kırsal Kalkınma Merkezi" veya "Toplum Merkezi" yapılacaktır.
- ❖ Sosyal yardım ve hizmetlere ilişkin İl geneli koordinasyon etkinlikle sağlanacak; bunun için projeler geliştirilecektir.
- ❖ Dezavantajlı birey ve ailelere yönelik sağlanan sosyal hizmetlerin kalitesi artırılacak.
- ❖ Aile yapısını güçlendirecek, toplumun huzur ve refahını geliştirecek projeler yapılacak.
- ❖ Şehit ve gazi yakınlarımıza yönelik gerçekleştirilen faaliyetlere artarak devam edilecektir.
- ❖ İl genelinde engelli vatandaşların tespiti yönelik alan çalışması yapılacaktır.
- ❖ İstihdamı artıracak projeler geliştirilecektir.
- ❖ İş ihtiyacı analizi çalışması yapılacaktır.
- ❖ Sanayi sektörünün istemiş olduğu ara eleman yetiştirmeye öncelik verilecektir.
- ❖ Ev hanımlarına yönelik destek unsurları artırılacaktır.
- ❖ İş arama motivasyonunun yükseltilmesi, iş araba becerilerinin geliştirilmesi projeleri gerçekleştirilecektir.
- ❖ İş Kulübü faaliyetlerinin tanıtılması ve yaygınlaştırılması sağlanacaktır.

3.3.2.13. Performans Göstergeleri

Göstergeler	Mevcut Durum 2019	Hedef 2023	Sorumlu Kurum
SGK tarafından yapılan bilinçlendirme faaliyetleri sayısı	220	1.000	Sosyal Güvenlik İl Müdürlüğü
SGK tarafından yapılan denetim sayısı	650	2.600	Sosyal Güvenlik İl Müdürlüğü
İl geneli koordinasyon sağlamaya yönelik geliştirilen proje sayısı	-	10	Aile, Çalışma ve Sosyal Hizmetler İl Müdürlüğü
“Kırsal Kalkınma Merkezi” veya “Toplum Merkezi” sayısı	1	2	-Aile, Çalışma ve Sosyal Hizmetler İl Müdürlüğü -SYDV - İl Özel İdaresi
Evde bakım hizmeti alan kişi sayısı	5.092	6.000	Aile, Çalışma ve Sosyal Hizmetler İl Müdürlüğü
Sevgi evleri, çocuk evleri, ŞÖNİM vb. yerlerde çalışan uzman sayısı	7	15	Aile, Çalışma ve Sosyal Hizmetler İl Müdürlüğü
Ailelere yönelik yapılan bilgilendirme, tanıtım faaliyetleri ve proje sayısı	197	250	Aile, Çalışma ve Sosyal Hizmetler İl Müdürlüğü
Tespiti yapılan engelli sayısı	5.094	6.000	Aile, Çalışma ve Sosyal Hizmetler İl Müdürlüğü
Evlilik öncesi yapılan bilgilendirme ve faaliyet sayısı	137	250	Aile, Çalışma ve Sosyal Hizmetler İl Müdürlüğü
Aile içi iletişim faaliyet sayısı	123	250	Aile, Çalışma ve Sosyal Hizmetler İl Müdürlüğü
Başanmış veya eşini kaybetmiş kadınlara yönelik psikolojik destek sayısı	22	50	Aile, Çalışma ve Sosyal Hizmetler İl Müdürlüğü
Aile Danışmanlığı	35	50	Aile, Çalışma ve Sosyal Hizmetler İl Müdürlüğü
ASDEP kapsamında hizmet verilen aile sayısı	4.851	7.000	Aile, Çalışma ve Sosyal Hizmetler İl Müdürlüğü
SED kapsamında destek verilen aile sayısı	745	1.000	Aile, Çalışma ve Sosyal Hizmetler İl Müdürlüğü
Evde bakım hizmeti verilen engelli sayısı	5.162	6.500	Aile, Çalışma ve Sosyal Hizmetler İl Müdürlüğü
Koruyucu aile sayısı	44	70	Aile, Çalışma ve Sosyal Hizmetler İl Müdürlüğü
Kadınlara yönelik işbaşı eğitim sayısı	1.236	8.300	Çalışma ve İş Kurumu İl Müdürlüğü
İşe yerleştirilen kişi sayısı	6.136	7.700	Çalışma ve İş Kurumu İl Müdürlüğü
İŞKUR destekli istihdam sayısı	1.787	2.500	Çalışma ve İş Kurumu İl Müdürlüğü
İstihdam garantili kurslara devam eden kursiyer sayısı	103	250	Çalışma ve İş Kurumu İl Müdürlüğü

3.3.3. GELİŞİM ALANI 3: EKONOMİK YAPININ GELİŞTİRİLMESİ

KÜLTÜR VE TURİZM




TARIM VE ORMAN



SANAYİ VE TİCARET



ENERJİ



3.3.3.1. Amaç

İlin kültür-turizm, tarım ve sanayi sektörlerinin geliştirilerek, dengeli ve sürdürülebilir bir iktisadi yapının oluşturulması.



3.3.3.2. Hedef 3.1.

İlimizin sahip olduğu kültürel dokuyu ortaya çıkarıp, turistik değerlerini artırarak Ülkemizin turizm gelirlerinden hak ettiği payı alan il konumuna gelmek.

3.3.3.3. Stratejiler

- ❖ İlimizde kültür ve turizm varlıklarını tespit ve tescil çalışmalarına devam edilecektir.
- ❖ İlimizin kültürel ve sanatsal değerlerinin tanıtımı artırılabacak.
- ❖ Osmaniye müzesi çağın gereklerine uygun şekilde güçlendirilecektir.
- ❖ İlimizde turizm geliştirilmesi amacıyla ilgili paydaşların yer alacağı organizasyon kurulacak.
- ❖ İlimizin tarihi değerlerini ortaya çıkarmak için restorasyon çalışmalarına ağırlık verilecek.
- ❖ Kadirli Ala Camii restorasyonu tamamlanıp, turizme kazandırılacak.
- ❖ İlimizdeki "Aşık Geleneğinin" yaygınlaştırılması ve tanıtılmasına yönelik faaliyetler yapılacak.
- ❖ "Kaleler Şehri" unvanının markalaşma çalışmalarına hız kazandırılacak.
- ❖ Turizm-seyahat dergilerinde ya da sosyal medyada profesyonel olarak Osmaniye tanıtım yazıları yayınlanması (Uçak dergileri, süreli yayınlar, instagram, facebook vs.) sağlanacak.
- ❖ Osmaniye'nin doğal, kültürel ve tarihi değerlerini tanıtan hediyelik eşyalar geliştirilecek.
- ❖ İlin konaklama altyapısını geliştirmek amaçlı yatırımlar teşvik edilecek.
- ❖ Yayla turizminin geliştirilmesi amacıyla ortak projeler geliştirilecek.
- ❖ Ülkemizin 2. Milli Parkı olan Karatepe Aslantaş Milli Parkının tanıtımı ve daha efektif kullanımı açısından ortak projeler geliştirilecek.
- ❖ Karatepe-Aslantaş milli parkının içerisinde bulunan açık hava müzesinin kapasitesi artırılarak, ziyaretçi sayısının artırılmasına yönelik çalışmalar yapılacaktır.
- ❖ Gaziantep-Hatay bölgesini kapsayan turlar kapsamına İlimizin de katılmasını sağlayacak tanıtım ve altyapı çalışmaları yapılacaktır.
- ❖ Kastabala Kuş Cennetinin tanıtımına yönelik çalışmalar yapılacaktır.
- ❖ İlimizde düzenlenen kültürel faaliyetlerin çeşitliliği artırılabacaktır.
- ❖ Yeni turizm destinasyonları oluşturmak ve mevcut destinasyonlara İlimizin de dahil edilmesi için projeler geliştirilecek.
- ❖ Turizm faaliyetlerinin çeşitlendirilmesi sağlanacaktır.
- ❖ İl ve İlçe merkezlerinde ilin turistik bölgelerini belirten bilgilendirme merkezleri kurulacak ve turizm haritası asılacak.
- ❖ İl ve İlçe merkezi girişlerine yöresel ürün pazarları kurulması için çalışmalar yapılacaktır.
- ❖ Karatepe kilimlerinin daha da tanıtılmasına yönelik çalışmalar yapılacaktır.
- ❖ Tarihi ve turistik yönleri belirten yol yön levhalarının sayısı artırılabacaktır.
- ❖ Kastabala Vadisinde kano etkinlikleri için altyapı çalışmaları yapılacaktır.
- ❖ Osmaniye Turizm Geliştirme Koordinasyon Kurulu oluşturulacak.
- ❖ Karaçay şelalesine ulaşım ve dağa yürüyüş alanları oluşturmak için alt yapı çalışmaları yapılacaktır.
- ❖ Düziçi teleferik projesi, dumanlı yaylası ve düldül dağı tırmanışları ve dağa yürüyüşleri için altyapı çalışmaları ve bölgenin tanıtımı yapılacaktır.
- ❖ Çiftmazı Tabiat parkının gerek kamp alanı olarak gerekse günübirlik piknik gezi amaçlı kullanımına yönelik altyapı çalışmalarına başlanılacaktır.
- ❖ Kastabala Hierapolis Antik kentinin tanıtımı için projeler geliştirilecek.

3.3.3.4. Performans Göstergeleri

Göstergeler	Mevcut Durum 2019	Hedef 2023	Sorumlu Kurum
İl Kültür ve Turizm Müdürlüğüne tespit ve tescil edilen kültür varlığı sayısı	201	210	İl Kültür ve Turizm Müdürlüğü
Finansman desteği için hazırlanan proje sayısı	2	6	İl Kültür ve Turizm Müdürlüğü
Vakıflar Bölge Müdürlüğüne tespit ve tescil edilen kültür varlığı sayısı	5	6	Hatay Vakıflar Bölge Müdürlüğü
Düzenlenen festival sayısı	-	2	İl Kültür ve Turizm Müdürlüğü
Tanıtıcı belgesel sayısı	-	1	İl Kültür ve Turizm Müdürlüğü
Tanıtıcı materyal sayısı	-	8	İl Kültür ve Turizm Müdürlüğü
Doğal, kültürel ve tarihi değerleri içeren mevcut hediyelik eşya çeşit sayısı (tür)	-	5	İl Kültür ve Turizm Müdürlüğü
İlin dahil edildiği ulusal ve uluslararası tur sayısı	-	2	İl Kültür ve Turizm Müdürlüğü
Yapılan kültürel faaliyet sayısı	1	10	İl Kültür ve Turizm Müdürlüğü
İl geneli yapılan restorasyon çalışma sayısı	1	2	- İl Kültür ve Turizm Müdürlüğü - Vakıflar Hatay Bölge Müdürlüğü
İlin tanıtımına yönelik ulusal alanda yayımlanan yazı sayısı.	-	2	İl Kültür ve Turizm Müdürlüğü
Konaklama tesisi sayısı	19	21	İl Kültür ve Turizm Müdürlüğü
İl geneli yatak kapasitesindeki artış oranı (yüzde)	-	20	İl Kültür ve Turizm Müdürlüğü
Yayla turizmine yönelik yapılan proje sayısı.	-	2	- İl Kültür ve Turizm Müdürlüğü - Doğa Koruma ve Milli Parklar Osmaniye Şube Müdürlüğü
Düzenlenen kamp alanı sayısı	-	2	- İl Kültür ve Turizm Müdürlüğü - Doğa Koruma ve Milli Parklar Osmaniye Şube Müdürlüğü
İlde sergilenen tiyatrosu sayısı	2	8	İl Kültür ve Turizm Müdürlüğü
Düzenlenen konser, etkinlik vb. sanatsal faaliyet sayısı.	1	3	İl Kültür ve Turizm Müdürlüğü
Ulusal veya uluslararası düzeyde yapılan kültür etkinliği sayısı	-	2	İl Kültür ve Turizm Müdürlüğü
Kurulan bilgilendirme merkezi sayısı	-	2	İl Kültür ve Turizm Müdürlüğü
Kurulan yöresel ürün pazarı sayısı	-	2	İl Kültür ve Turizm Müdürlüğü

3.3.3.5. Hedef 3.2.

Tarım, hayvancılık ve ormancılık sektörlerinin güçlendirilmesi ve rekabetçiliğinin artırılması.

3.3.3.6. Stratejiler

- ❖ Üniversite iş birliği ile alanında uzman kişilerce bitkisel çeşitliliğin tanıtımının yapılması sağlanacak.
- ❖ Süs bitkisi ya da tıbbi-aromatik bitki yetiştiriciliği teşvik edilecek.
- ❖ Mirasa konu tarım arazilerinin devir işlemlerinde artış sağlanacak.
- ❖ Kırsal nüfusun gelir düzeyinin yükseltilmesi amacıyla küçük ve orta ölçekli işletmelerin devlet desteklerinden daha fazla yararlanmasını sağlayacak projelerin yapılması sağlanacak.
- ❖ Tarımsal üretim ile tarıma dayalı sanayi entegrasyonunu sağlayarak, tarıma dayalı sanayi bölgesi oluşturulması konusunda çalışmalar yapmak. (ihtisas OSB kurulması çalışmalarına başlanacak)
- ❖ Kadınların ve genç nüfusun istihdamını artırmaya yönelik sürdürülebilir projelerin desteklenmesi sağlanacak.
- ❖ İlde üretilen/ile özgülü tarım ürünlerinin katma değerini artıracak olan "coğrafi işaret ve geleneksel ürün adı" ürün tescili konusunda farkındalık oluşturmak ve potansiyel ürünlerle ilgili çalışmalar yapmak.
- ❖ Belirli ürünlerde markalaşma sağlanacak.
- ❖ Zeytin ve zeytin ürünlerinin gelişmesine katkı sağlayacak projeler yapılacak.
- ❖ Hayvancılık yapılan tesislerin modernizasyonunu sağlamak ve sürdürülebilir büyüklüğe ulaştırılması konusunda projeler yapılacak.
- ❖ İlde yetişen tıbbi aromatik bitkilerin piyasaya arzının sağlayacak projeler geliştirilecek.
- ❖ Özel sektör, STK ve üniversite iş birliğinin sağlandığı tarımsal Ar-Ge çalışmaları yapmak.
- ❖ Geleneksel gıda ürünleri üretiminin artırılması ve çeşitlendirilmesine yönelik faaliyetler düzenlemek.
- ❖ Organik tarımın gelişmesine yönelik projeler geliştirilecek.
- ❖ Girişimcilik faaliyetlerinin artırılması ve mevcut işletmelerin kurumsallaşmasına yönelik eğitim stratejileri ve danışmanlık sistemi geliştirilecek.
- ❖ İlde üretilen sanayi ve süs bitkisi çeşitliliği sayısının artırılmasına yönelik çalışmalar yapılacak.
- ❖ Tarım ve hayvancılığın entegrasyonu sağlayacak projeler geliştirilecek.
- ❖ Seracılığın geliştirilmesine yönelik projeler geliştirilecek.
- ❖ Orman köylülerinin kalkınmasına yönelik çalışmalar yapılacak.
- ❖ Hayvancılıkla uğraşan konar-göçerlerin yaşam standartlarının iyileştirilmesi sağlanacak.
- ❖ Lisanslı depolamanın yaygınlaştırılması sağlanacak.
- ❖ Tatlı su balıkçılığının geliştirilmesine yönelik projeler teşvik edilecek.
- ❖ Tarımsal ihracat yapılan ürünlerin çeşitlendirilmesi sağlanacak.
- ❖ Tarımsal ihracat yapılan ülkelerin genişletilmesi sağlanacak.
- ❖ Sulanabilir arazi miktarı artırılabilecek.
- ❖ Su israfının önüne geçmek amacıyla modern sulama yöntemlerini özendirici çalışmalar yapılacak.
- ❖ Kadirli Savrun Barajı ve Düziçi Çatak Barajı yapımına başlanacak.
- ❖ İlin orman varlığı geliştirilecek.
- ❖ Orman vasfını yitirmiş alanların rehabilitasyonu sağlanacak.
- ❖ Dağal ve yapay orman gençleştirme çalışmaları yapılacak.
- ❖ İlimizin İPARD destekleri kapsamına alınması sağlanacak.

3.3.3.7. Performans Göstergeleri

Göstergeler	Mevcut Durum 2019	Hedef 2023	Sorumlu Kurum
Toplaştırılan parçalı tarım arazisi (da)	317.900	400.000	DSİ 6. Bölge Müdürlüğü
Modern basınçlı sulama sistemine sahip tarım alanı (da)	83.459	123.459	İl Tarım ve Orman Müdürlüğü
Seracılık ve örtü altı yetiştiriciliği yapılan alan (da)	43	150	İl Tarım ve Orman Müdürlüğü
Tarım ve Orman Müdürlüğünce piyasaya arz edilen tıbbi aromatik bitki miktarı (kg)	1	100	İl Tarım ve Orman Müdürlüğü
Mera alanlarının artırılması ve amenajman çalışmalarına yönelik yapılan proje sayısı	4	6	İl Tarım ve Orman Müdürlüğü
İyi tarım uygulamaları ile üretim yapan üretici sayısı	27	50	İl Tarım ve Orman Müdürlüğü
TARSİM kapsamında düzenlenen tarım sigortası poliçe sayısı	2.463	3.463	İl Tarım ve Orman Müdürlüğü
İlde üretilmeye başlanan yeni bitki çeşitlerinin desteklediği proje sayısı	1	10	İl Tarım ve Orman Müdürlüğü
Sanayi üretimine ayrılan süt miktarı (kg)	60.000	100.000	İl Tarım ve Orman Müdürlüğü
Kırmızı et üretim miktarı (kg)	28.000	38.000	İl Tarım ve Orman Müdürlüğü
Beyaz et üretim miktarı (kg)	5.380	10.760	İl Tarım ve Orman Müdürlüğü
Salamura zeytin üretim miktarı (kg)	14.075	35.000	İl Tarım ve Orman Müdürlüğü
Zeytinyağı üretim miktarı (kg)	14.075	21.721	İl Tarım ve Orman Müdürlüğü
Üretilen danelik mısır miktarı (kg)	457.668	460.668	İl Tarım ve Orman Müdürlüğü
Üretilen silaj mısır miktarı (kg)	15.4315	231.475	İl Tarım ve Orman Müdürlüğü
Balık çiftliği sayısı	3	5	İl Tarım ve Orman Müdürlüğü
Lisanslı depo sayısı	-	2	İl Tarım ve Orman Müdürlüğü
Salamura zeytin ve zeytinyağında markalaşan işletme sayısı	6	15	İl Tarım ve Orman Müdürlüğü
Proje kapsamında destek sağlanan konar-göçer sayısı	-	20	İl Tarım ve Orman Müdürlüğü
Başta DOĞAKA destekleri olmak üzere seracılık konusunda yapılan proje sayısı	8	15	İl Tarım ve Orman Müdürlüğü
ORKÖY proje sayısı	4	16	Adana Orman Bölge Müdürlüğü
ORKÖY projelerinden yararlanan aile sayısı	63	240	Adana Orman Bölge Müdürlüğü
Dikilen ağaç sayısı	51.649.000	55.000.000	Adana Orman Bölge Müdürlüğü
Üretilen fidan adedi	34.565.310	38.000.000	Adana Orman Bölge Müdürlüğü
Sulama ve enerji amaçlı baraj sayısı	4	9	DSİ 6. Bölge Müdürlüğü
Sulama amaçlı gölet sayısı	2	3	DSİ 6. Bölge Müdürlüğü

3.3.3.8. Hedef 3.3.

İlimizin sanayi alt yapısının güçlendirip, ticaret hacminin artırarak sürdürülebilir bir büyüme sağlamak.

3.3.3.9. Stratejiler

- ❖ Sanayinin eksikliğini hissettiği nitelikli kalifiye eleman yetiştirilmesi için ortak projeler geliştirilecektir.
- ❖ İlin rekabet gücünü artırmak ve yeni sanayicilere alan oluşturmak amacıyla yeni sanayi alanları oluşturulacak.
- ❖ Yeni OSB kurulması için çalışmalara başlanılacaktır.
- ❖ Tarıma Dayalı İhtisas OSB kurulumu için fizibilite çalışması yapılacaktır.
- ❖ Sanayi üretiminde markalaşma çalışmalarına hız verilecektir.
- ❖ Osmaniye OSB'yi liman bağlayacak "Liman Bağlantı Yolu" tamamlanacaktır.
- ❖ OSB'de iltisak hattı kurma çalışmalarına başlanılacaktır.
- ❖ Lojistik sektörünü geliştirmeye yönelik çalışmalar yapılacaktır.
- ❖ Yerfıstığı veya ilimizde öne çıkmış diğer ürünlere yönelik kümelenme destek programları hakkında bilgilendirmeler yapılacaktır.
- ❖ Ar-Ge kapasitesinin artırılmasına yönelik bilinçlendirme programları düzenlenecektir.
- ❖ Kamu-sanayi-Üniversite iş birliği çalışmaları güçlendirilecektir.
- ❖ Ürün güvenliği ve etkin piyasa denetimi gerçekleştirilecektir.
- ❖ İlimizde faaliyette bulunan esnafıya yönelik KOSGEB destek mekanizmalarının etkin kullanılması için gerekli çalışmalar gerçekleştirilecektir.
- ❖ İnovasyon konusunda farkındalık oluşturmak için çalışmalar yapılacaktır.
- ❖ Kadın ve genç girişimciliğini geliştirmek amacıyla projeler geliştirilecektir.
- ❖ Alternatif enerji kaynaklarının yaygınlaştırılmasına yönelik çalışmalar yapılacaktır.
- ❖ İlde gerçekleştirilen ihracat rakamları artırılabilecektir.
- ❖ İlimizde faaliyetlerini sürdüren firmaların ihracata yönelik çalışmaları desteklenecek ve teşvik edilecektir.
- ❖ İlde üretilen/ile özgü tarım ürünlerinin katma değerini artıracak olan "coğrafi işaret ve geleneksel ürün adı" ürün tescili konusunda farkındalık oluşturmak ve potansiyel ürünlerle ilgili çalışmalar yapmak.

3.3.3.10. Performans Göstergesi

Göstergeler	Mevcut Durum 2019	Hedef 2023	Sorumlu Kurum
OSB'lerde ki firma sayısı	139	167	Sanayi ve Teknoloji İl Müdürlüğü
OSB alanı (hektar)	870	960	Sanayi ve Teknoloji İl Müdürlüğü
OSB Sayısı	2	3	Sanayi ve Teknoloji İl Müdürlüğü
Kurulan lojistik merkez sayısı	-	1	Sanayi ve Teknoloji İl Müdürlüğü
Kümelenme destek programı bilgilendirme faaliyeti sayısı	-	5	Sanayi ve Teknoloji İl Müdürlüğü
Sanayinin geliştirilmesi amacıyla düzenlenen program sayısı	-	5	Sanayi ve Teknoloji İl Müdürlüğü
Ürün güvenliği ve piyasa denetimi sayısı	331	365	Sanayi ve Teknoloji İl Müdürlüğü
İnovasyon konusunda yapılan faaliyet sayısı	-	5	Sanayi ve Teknoloji İl Müdürlüğü
Yıllık ihracat rakamları (2019 Ekim ayı) (\$)	216.002.000	250.000.000	Sanayi ve Teknoloji İl Müdürlüğü
İl ihracatının Ülke ihracatına oranı %	0,19	0,25	Sanayi ve Teknoloji İl Müdürlüğü
İhracat yapılan ürün sayısı	21	23	Sanayi ve Teknoloji İl Müdürlüğü
İhracat yapılan ülke sayısı	65	72	Sanayi ve Teknoloji İl Müdürlüğü
"Uluslararası Pazar" oluşturma konusunda yapılan eğitim sayısı	-	1	Sanayi ve Teknoloji İl Müdürlüğü
"Coğrafi işaret ve geleneksel ürün adı" ile tescil ettirilen ürün sayısı	1	2	Sanayi ve Teknoloji İl Müdürlüğü
Yatırım teşvik belgesi adedi	5	11	Sanayi ve Teknoloji İl Müdürlüğü
Üniversite-sanayi iş birliği ile yapılan proje sayısı	3	7	Sanayi ve Teknoloji İl Müdürlüğü
KOSGEB'den desteklenen proje sayısı	193	250	KOSGEB İl Müdürlüğü
KOSGEB desteklerinden faydalanan girişimci sayısı	185	210	KOSGEB İl Müdürlüğü
Kadın ve genç girişimcilere yönelik yapılan proje sayısı	89	105	KOSGEB İl Müdürlüğü
Küçük ve orta ölçekli işletmelerin faydalandığı proje sayısı	193	250	KOSGEB İl Müdürlüğü
Girişimcilik ve kurumsallaşmaya yönelik eğitimi sayısı	39	Online eğitimle- re geçmek	KOSGEB İl Müdürlüğü
Güneş enerjisi üretim miktarı (mW)	66,8	174,5	TEİAŞ 18. Bölge Müdürlüğü
Rüzgar enerjisi üretim miktarı (kW)	258,3	298,3	TEİAŞ 18. Bölge Müdürlüğü
Hidroelektrik enerjisi üretim miktarı (kW)	746,7	865,2	TEİAŞ 18. Bölge Müdürlüğü

4. İZLEME VE DEĞERLENDİRME

Kurumların stratejik planlar vasıtasıyla, üst politika belgeleri, ilgili mevzuat ve benimsedikleri temel ilkeler çerçevesinde amaçlar ve hedefler saptaması, ölçülebilir performans göstergeleri belirlemeleri ve belirlenmiş olan göstergeler doğrultusunda ölçme, izleme ve değerlendirme yapmaları gerekmektedir. Değerlendirme, uygulama sonuçlarının amaç ve hedeflere göre ölçülmesi ve söz konusu amaç ve hedeflerin tutarlılık ve uygunluğunun analizidir.

Bu kapsamda 2019–2023 dönemini kapsayan Osmaniye İl Gelişim Planı, planda yer alan politika ve hedefler doğrultusunda kaynaklarının etkili, ekonomik ve verimli bir şekilde kullanılmasını, hesap verilebilirliği ve saydamlığı sağlamak üzere hazırlanmıştır.

Hazırlanan planın gerçekleştirme durumlarının tespiti ve gerekli önlemlerin zamanında ve etkin biçimde alınabilmesi için ilgili kamu kurum ve kuruluşları; hakkındaki genel bilgilerle birlikte, kullanılan kaynakları, bütçe hedef ve gerçekleştirme-leri ile meydana gelen sapmaların nedenlerini, varlık ve yükümlülükleri, kurum ve kuruluşların faaliyetlerine ilişkin bilgileri kapsayan; gelişim planı uyarınca yürütülen faaliyetleri ve performans bilgilerini içeren 6 aylık İzleme Raporu ve yıllık Değerlendirme Raporu düzenler. Koordinasyon Ekibi, birimlerinden gelen izleme ve değerlendirme raporlarını konsolide ederek Genel İzleme ve Değerlendirme Raporunu oluşturur.

KAYNAKÇA

- Adana Orman Bölge Müdürlüğü, Kurum Brifingi, 2019
- Bilgi Teknolojileri ve İletişim Kurumu, İl İstatistikleri, 2019
- DOĞAKA, TR63 2014-2023 Bölge Planı, 2019
- DSİ 6. Bölge Müdürlüğü, Kurum Brifingi, 2019
- İçişleri Bakanlığı, 2019-2023 Stratejik Planı, 2019
- Karayolları 5. Bölge Müdürlüğü, Kurum Brifingi, 2019
- KOSGEB Osmaniye Hizmet Merkezi Müdürlüğü, İl Brifingi, 2019
- Milli Eğitim Bakanlığı, Güçlü Yarınlar İçin 2023 Eğitim Vizyonu, 2019
- Osmaniye Aile Çalışma ve Sosyal Hizmetler İl Müdürlüğü, İl Brifingi, 2019
- Osmaniye Çalışma ve İş Kurumu, İl Müdürlüğü, 2019
- Osmaniye Gençlik ve Spor İl Müdürlüğü, İl Brifingi, 2019
- Osmaniye İl Kültür ve Turizm Müdürlüğü, İl Brifingi, 2019
- Osmaniye İl Milli Eğitim Müdürlüğü, 2023 Osmaniye Eğitim Vizyonu, 2019
- Osmaniye İl Milli Eğitim Müdürlüğü, İl Brifingi, 2019
- Osmaniye İl Özel İdaresi, İl Brifingi, 2019
- Osmaniye İl Sağlık Müdürlüğü, İl Brifingi, 2019
- Osmaniye İl Tarım ve Orman Müdürlüğü, İl Brifingi, 2019
- Osmaniye Korkut Ata Üniversitesi, Kurum Brifingi, 2019
- Osmaniye Sanayi ve Teknoloji İl Müdürlüğü, İl Brifingi, 2019
- Osmaniye Sosyal Güvenlik İl Müdürlüğü, İl Brifingi, 2019
- Osmaniye Ticaret İl Müdürlüğü, İl Brifingi, 2019
- Osmaniye Valiliği, İl Brifingi, 2019
- TEİAŞ 18. Bölge Müdürlüğü, Kurum Brifingi, 2019
- Türkiye Cumhuriyeti Cumhurbaşkanlığı, 11. Kalkınma Planı (2019-2023), 2019
- Türkiye İstatistik Kurumu, Adrese Dayalı Nüfus Kayıt Sistemi, 2019
- Türkiye İstatistik Kurumu, Dış Ticaret İstatistikleri, 2019
- <https://www.mgm.gov.tr/tahmin/il-ve-ilceler.aspx?il=Osmaniye> (Erişim Tarihi:01.06.2019)

Ek-1 İl Gelişim Planı Üst Kurulu

Kurul Başkanı

Ömer Faruk DOŞKUN

Osmaniye Valisi

Kurul Üyeleri

Kadir KARA

Osmaniye Belediye Başkanı

Prof. Dr. Murat TÜRK

Osmaniye Korkut Ata Üniversitesi Rektörü

Devrim Murat AKSOY

Osmaniye Sanayi ve Ticaret Odası Başkanı

Onur YILDIZ

DOĞAKA Genel Sekreteri

Ek-2 İl Gelişim Planı Hazırlama Ekibi

Metin ESEN	Vali Yardımcısı
Müfit GÜLTEKİN	Vali Yardımcısı V.
Mustafa BOLAT	İl Özel İdaresi Genel Sekreteri
Hamit COŞKUN	Aile, Çalışma ve Sosyal Hizmetler İl Müdür V.
Cafer TAKIRTAŞ	Sanayi ve Teknoloji İl Müdürü
Ertuğrul KILIÇKIRAN	Çevre ve Şehircilik İl Müdürü
Mustafa LOĞOĞLU	Gençlik ve Spor İl Müdür V.
İbrahim SAĞLAM	İl Tarım ve Orman Müdürü
Burhan TORUN	İl Kültür ve Turizm Müdürü
Aydın ALBAK	İl Milli Eğitim Müdürü
Dr. Hasan ÖZNAVRUZ	İl Sağlık Müdürü
Erdinç KADIOĞLU	DOĞAKA Osmaniye YDD Koordinatörü

Ek-3 İl Gelişim Planı Koordinasyon Ekibi

Mehmet MART	İl Planlama ve Koordinasyon Müdürü (Emekli)
Hüseyin ZAFER	İl Planlama ve Koordinasyon Müdürü
Harun EVRAN	İl Planlama Uzmanı
Bayram İNCE	İl Planlama Uzmanı
Vahit CÖMERT	V.H.K.İ

Ek-4 İl Gelişim Planı Çalışma Grupları

OSMANİYE İL ÖZEL İDARESİ

Adı Soyadı	Unvanı
Mustafa BOLAT	Genel Sekreter
Mesut OVALI	Genel Sekreter Yrd.
Kadir TOHUMCU	Şube Müdürü
Mustafa DEMİR	Şube Müdürü
Ahmet BÜLBÜL	Şube Müdürü
Ahmet GÖZNEK	Şube Müdürü
O.Öğuzhan DEMİR	Şef

DEFTERDARLIK

Adı Soyadı	Unvanı
Emin TEMİZ	Defterdar V.
Veysel UÇUR	Muhasebe Müdürü
Serdar ONAY	Gelir Uzmanı
Fevzi ÇAPAR	Gelir Uzman Yardımcısı
Fatih GÖREGEN	V.H.K.İ
Murat TÜRKMEN	V.H.K.İ
Ömer Faruk ARTAM	V.H.K.İ

İL KÜLTÜR ve TURİZM MÜDÜRLÜĞÜ

Adı Soyadı	Unvanı
Burhan TORUN	İl Müdürü
Garip YIL	Şube Müdürü
Mehmet ÖZDEMİR	Araştırmacı

İL MİLLİ EĞİTİM MÜDÜRLÜĞÜ

Adı Soyadı	Unvanı
Aydın ALBAK	İl Müdürü
Hacı Ahmet KAVUN	Şube Müdürü
Mehmet Ali SAVCI	Öğretmen
Esra YÜCEER	Öğretmen

İL SAĞLIK MÜDÜRLÜĞÜ

Adı Soyadı	Unvanı
Dr. Hasan ÖZNAVRUZ	İl Müdürü
Abdulkadir TAŞLATIMUR	Başkan Yrd.
Yusuf ÇAKICIOĞLU	Uzman
Zehra HAYAT	Şef
Mehmet YOLCU	Tekniker

GENÇLİK ve SPOR İL MÜDÜRLÜĞÜ

Adı Soyadı	Unvanı
Mustafa LOĞOĞLU	İl Müdür V.
Sinan TEMURTAŞ	Şube Müdürü
Fuat TÖLÜCE	V.H.K.İ.
Halil KARAGEDİK	Mühendis

AİLE ÇALIŞMA ve SOSYAL HİZMETLER İL MÜDÜRLÜĞÜ

Adı Soyadı	Unvanı
Hamit COŞKUN	İl Müdürü
Süleyman YILDIRIM	İl Müdür Yrd.
Serap DURUCAN	ŞÖNİM Müdürü
Fatih HÜRATA	SHM Müdür V.
Sevinç KARABULUT	Çocuk Gelişim
Murat TOPÇU	Veri İşt. Otm.
Burak ERDEM	Danışma

İL MÜFTÜLÜĞÜ

Adı Soyadı	Unvanı
Ali Rıza TAHİROĞLU	İl Müftüsü
Ahmet DEMİRER	Müftü Yrd.
Muhammet DEĞİRMENCİ	Müftü Yrd
Hulisi KAYADUMAN	Şube Müdürü
Yakup ŞAHİN	Şef
Süleyman USLU	V.H.K.İ

OSMANİYE İL TARIM VE ORMAN MÜDÜRLÜĞÜ

Adı Soyadı	Unvanı
İbrahim SAĞLAM	İl Müdürü
Hayri UYDURAN	Şube Müdürü
Bekir UYDURAN	Mühendis
Hakan KARA	Mühendis
Mustafa DEMİR	Mühendis
Fadime Atılgan ÇOBAN	Mühendis

YAĞLI TOHURLAR ARAŞTIRMA ENSTİTÜSÜ MÜDÜRLÜĞÜ

Adı Soyadı	Unvanı
Reşat YILDIZ	Müdür
Mustafa YILMAZ	Mühendis
O. Burak ÖZCAN	Mühendis
A. Tolga KARATAŞ	Mühendis

ÇEVRE ve ŞEHİRCİLİK İL MÜDÜRLÜĞÜ

Adı Soyadı	Unvanı
Ertuğrul KILIÇKIRAN	İl Müdür V.
Murat GÜNDEDE	Şehir Plancısı
Gaye KARA	Çevre Mühendisi

ÇALIŞMA ve İŞ KURUMU İL MÜDÜRLÜĞÜ

Adı Soyadı	Unvanı
Ahmet ALTUNKAYNAK	İl Müdürü
Özlem YALPA	Şef
Pelin AZAZİ	İş ve Meslek Danışmanı

SOSYAL GÜVENLİK İL MÜDÜRLÜĞÜ

Adı Soyadı	Unvanı
Mücahit ÇELİK	İl Müdürü
Soner DOĞAN	Müdür Yrd.
İshak KAYNAR	Araştırmacı
Erdinç KARABIYIK	Şef
Engin ÇAĞLAR	Şef
Muhammet DEMİR	Memur

SANAYİ VE TEKNOLOJİ İL MÜDÜRLÜĞÜ

Adı Soyadı	Unvanı
Cafer TAKIRTAŞ	İl Müdürü
Orhan BİLİCİ	Şube Müdürü
Seyfullah DURAN	Mühendis
Mustafa Şuayib BAHAR	Mühendis
Yaşar SAPMAZ	V.H.K.İ

TİCARET İL MÜDÜRLÜĞÜ

Adı Soyadı	Unvanı
Ayhan BOZOK	İl Müdür V.
Canan BİLİR	Şef
Rüveyde YAKAR	Memur
Devran TAVUKÇU	Büro Personeli

İL AFET VE ACİL DURUM MÜDÜRLÜĞÜ

Adı Soyadı	Unvanı
Serhat BULUT	İl Müdür V.
Yasin YILDIRIM	Şube Müdür V.
Ekrem KÜPELİOĞLU	Eğitim Uzmanı
Oğuz GÜNGÖR	Endüstri Müh.
Yenal KURUL	Tekniker
Caner GÜL	Enformasyon Memuru

İL GÖÇ İDARESİ MÜDÜRLÜĞÜ

Adı Soyadı	Unvanı
Adem ALİBEKİROĞLU	İl Müdür V.
Uğur KIRAÇ	Göç Uzman Yrd.
Hamza Raif Bozdoğan	V.H.K.İ.

İL SİVİL TOPLUMLA İLİŞKİLER MÜDÜRLÜĞÜ

Adı Soyadı	Unvanı
Adnan GİZLİCE	Müdür
Semra İLÇİ	Şef
Ayşe Gül ÖZER	V.H.K.İ.

İL NÜFUS ve VATANDAŞLIK MÜDÜRLÜĞÜ

Adı Soyadı	Unvanı
Abdurrahman AY TAR	İl Nüfus ve Vatandaşlık Müdür V.
Elife ÖZDEM	Şef
Ahmet YILMAZ	V.H.K.İ.
Esra KÜÇÜK	V.H.K.İ.

KOSGEB İL MÜDÜRLÜĞÜ

Adı Soyadı	Unvanı
Nihat KARADEMİR	Müdür
Yasin YÜKSEK	KOBİ Uzmanı
Mustafa KURT	KOBİ Uzmanı

TARIM ve ORMAN BAKANLIĞI 7 BÖLGE MÜD ŞUBE MÜDÜRLÜĞÜ

Adı Soyadı	Unvanı
Fatih GÜVERCİN	Şube Müdür V.
Yüksel ABİDİNOĞLU	Orman Mühendisi
Mehmet SUNGUR	Orman Mühendisi
Özcan CERAN	Orman End. Müh.
Şükrü TORUN	Orman Mühendisi
Oktay DENİZ	Orman Mühendisi

OSMANİYE ORGANİZE SANAYİ BÖLGESİ MÜDÜRLÜĞÜ

Adı Soyadı	Unvanı
Musa GÖNÜL	Bölge Müdürü
Celal Duray ŞANAL	Ene. ve Ted. Amiri
Levent DOĞRUYOL	Altyapı Amiri

DSİ 64. ŞUBE MÜDÜRLÜĞÜ

Adı Soyadı	Unvanı
Beyhan TÜRK	Müdür V.
Zuhal TABAR	Mühendis
Kübra UZUN	V.H.K.İ
Ercan BOLAT	Harita Teknikeri
İzzet KÜPELİ	Makine Teknikeri
Mustafa OTAY	Harita Teknikeri

KARAYOLLARI 57. ŞUBE ŞEFLİĞİ


Adı Soyadı	Unvanı
Alptekin AĞCA	Şube Şefi (Adana)
İlknur KARATAŞ	Mühendis
Ali Haydar FIRAT	Mühendis

TCDD GAR ŞEFLİĞİ

Adı Soyadı	Unvanı
Aytekin ÖZKANAD	Hareket Memuru
Osman DURNA	Hareket Memuru

Ek-5 İl Gelişim Planı Danışma Ekibi

Prof. Dr. Selim COŞKUN İİBF Dekanı
Dr. Öğr. Üyesi Samet EVCİ İİBF Dekan Yardımcısı
Dr. Öğr. Üyesi Nazan ŞAK
Dr. Öğr. Üyesi Ahmet DOĞAN
Dr. Öğr. Üyesi Emine AYRANCI
Dr. Öğr. Üyesi Filiz GÜNEYSU ATASOY
Dr. Öğr. Üyesi Meryem Derya YEŞİLTAS
Arş. Gör. Ahmet BAĞRIAÇIK





OSMANIYE VALİLİĞİ

Adnan Menderes Mh. Musa
Şahin Bulvarı No:60 P.K.: 80010

valilik@osmaniye.gov.tr

0 328 825 07 07 (pbx)

www.osmaniye.gov.tr



T.C.OsmaniyeValiligi



OsmaniyeValilik



T.C. Osmaniye Valiliği